

Environmental Impact Assessment

PUBLIC

October 2023

Kyrgyz Republic: Issyk-Kul Ring Road Improvement
Project

Annex 12

TA-6955 KGZ: Preparing the Issyk-Kul Ring Road Improvement Project

Environmental Impact Assessment

Kyrgyz Republic: Issyk-Kul Ring Road Improvement Project

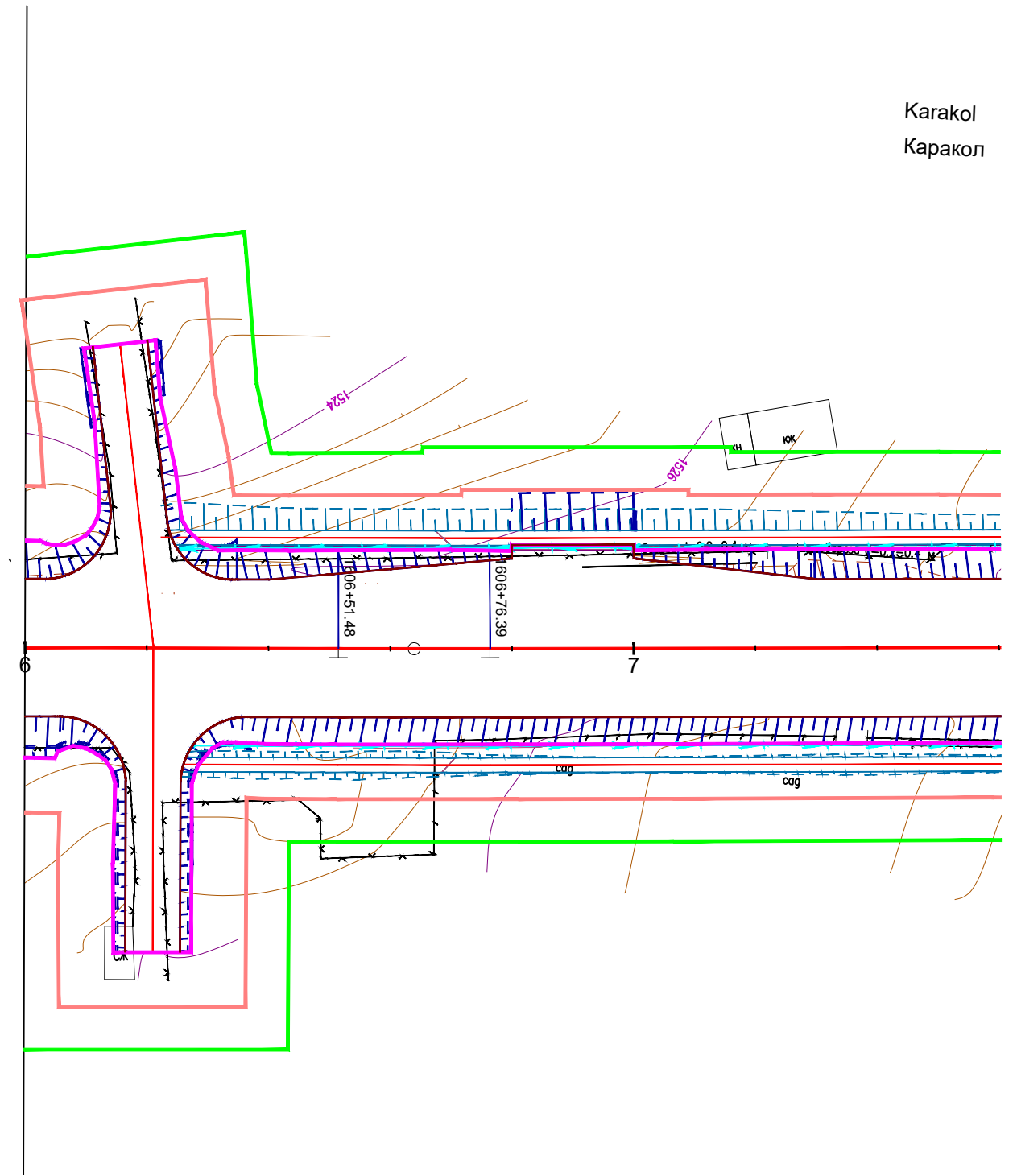
Annex 12

Vibration Map

Jeti-Oguz region. Issyk-Kul oblast.
Иссык-Кульская область. Жети-Огузский район.

Balyktchy
Балыкчы

Karakol
Каракол



- Vibration Damage Contours for Buildings at High Risk
- Roller Vibration Setting: Low
 - Minor Structural Damage Threshold Contour
 - Cosmetic Damage Threshold Contour

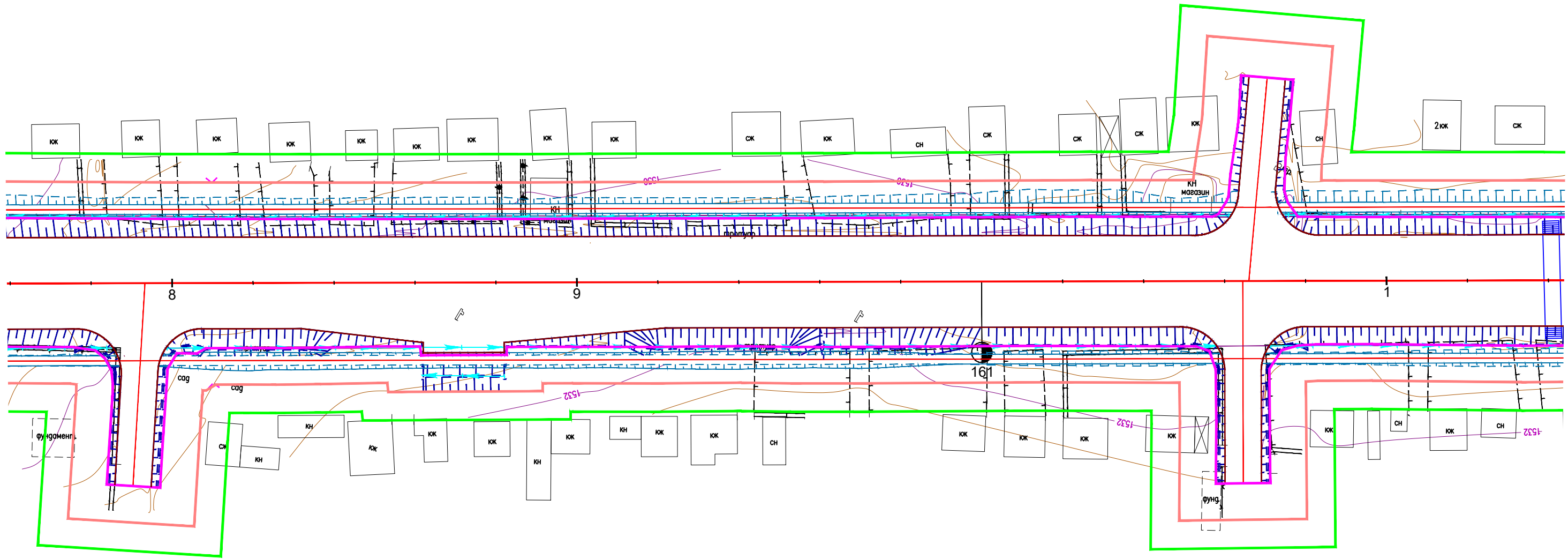

						03/22-32					
						Reconstruction of the road Balyktchy- Bokonbaevo-Karakol. Section №3 km 141.6 - km 220					
						Реконструкция автомобильной дороги Балыкчы-Боконбаево-Каракол. Участок №3 км 141.6 - км 220					
						Plan of alignment. KM 160+400 KM 160+800 Scale 1:1000			stage	page	pages
									стадия	лист	листов
									ПД		
						План трассы. KM 160+400 KM 160+800 Масштаб 1:1000			ГП ПИИ "Кыргыздортранспроект" г. Бишкек		
Изм.	Кол.уч.	Лист	№док	Подп.	Дата						
ГИП	Сагынбек у. Ф.										
Исполнитель	Сагынбеков С.										
Н.контроль	Исаев У.										

Взам. инв. №	
Подп. и дата	
Инв. № подл.	

Jeti-Oguz region. Issyk-Kul oblast.
Иссык-Кульская область. Жети-Огузский район.

Balyktchy
Балыкчы

Karakol
Каракол



Vibration Damage Contours for Buildings at High Risk

- Roller Vibration Setting: Low
- Minor Structural Damage Threshold Contour
- Cosmetic Damage Threshold Contour

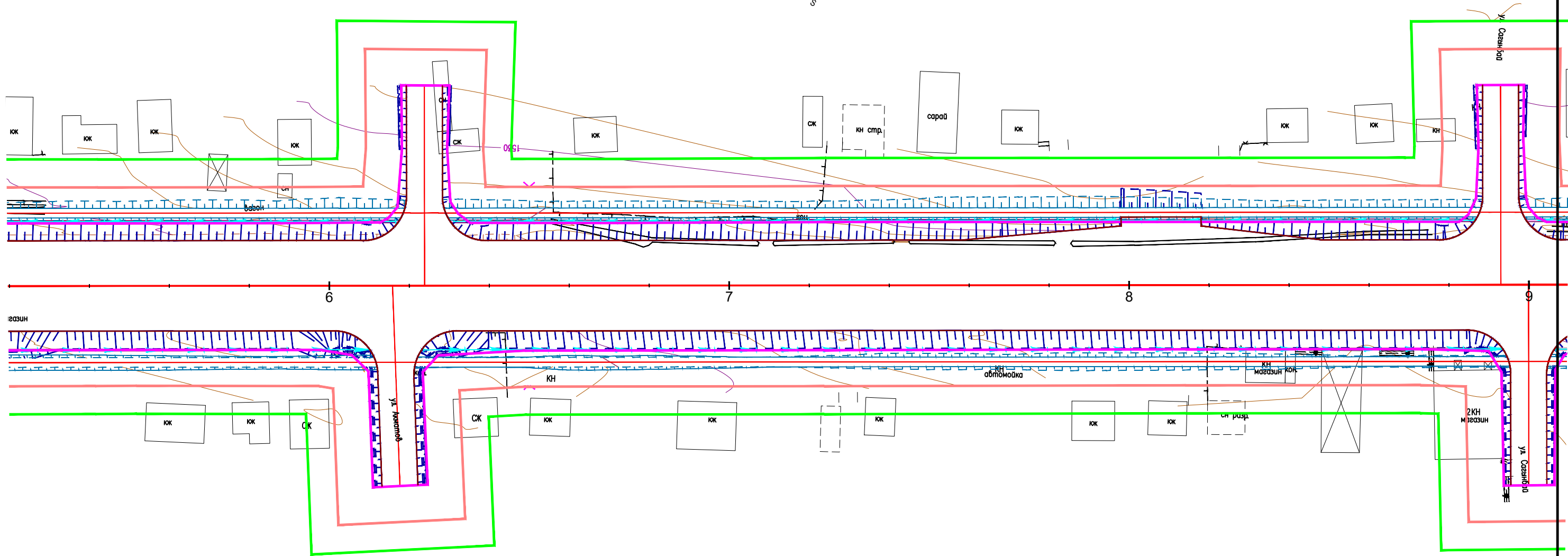

						03/22-32	Reconstruction of the road Balyktchy- Bokonbaevo-Karakol. Section №3 km 141.6 - km 220				
						Реконструкция автомобильной дороги Балыкчы-Боконбаево-Каракол. Участок №3 км 141.6 - км 220					
						Plan of alignment. KM 160+800 KM 161+100 Scale 1:1000			stage стадия	page лист	pages листов
						ПД					
						План трассы. KM 160+800 KM 161+100 Масштаб 1:1000			ГП ПИИ "Кыргыздортранспроект" г. Бишкек		
ГИП	Сагынбек у Ф.		См								
Исполнитель	Сагынбеков С.		См								
Н.контроль	Исаев У.		См								

Взам. инв.№	
Подп. и дата	
Инв.№ подл.	

Jeti-Oguz region. Issyk-Kul oblast.
Иссык-Кульская область. Жети-Огузский район.

Karakol
Каракол

Balyktchy
Балыкчы



- Vibration Damage Contours for Buildings at High Risk
- Roller Vibration Setting: Low
 - Minor Structural Damage Threshold Contour
 - Cosmetic Damage Threshold Contour

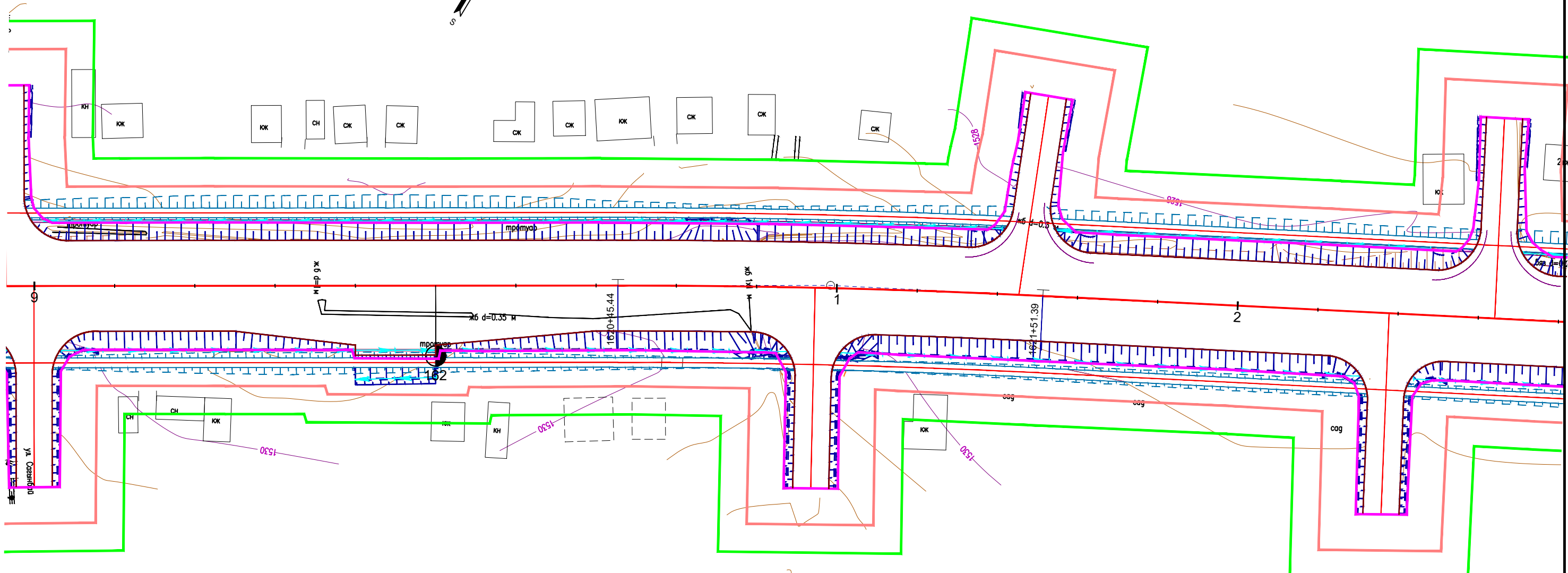

						03/22-32		
						Reconstruction of the road Balyktchy- Bokonbaevo-Karakol.		
						Section №3 km 141.6 - km 220		
						Реконструкция автомобильной дороги Балыкчы-Боконбаево-Каракол.		
						Участок №3 км 141.6 - км 220		
						Plan of alignment.		
						KM 161+500 KM 161+900		
						Scale 1:1000		
						stage		
						page		
						pages		
						стадия		
						лист		
						листов		
						ПД		
						ГП ПИИ		
						"Кыргыздортранспроект"		
						г. Бишкек		
ГИП	Сагынбек у. Ф.							
Исполнитель	Сагынбеков С.							
Н.контроль	Исаев У.							
						План трассы.		
						KM 161+500 KM 161+900		
						Масштаб 1:1000		

Взам. инв. №	
Подл. и дата	
Инв. № подл.	

Jeti-Oguz region. Issyk-Kul oblast.
Иссык-Кульская область. Жети-Огузский район.

Balyktchy
Балыкчы

Karakol
Каракол

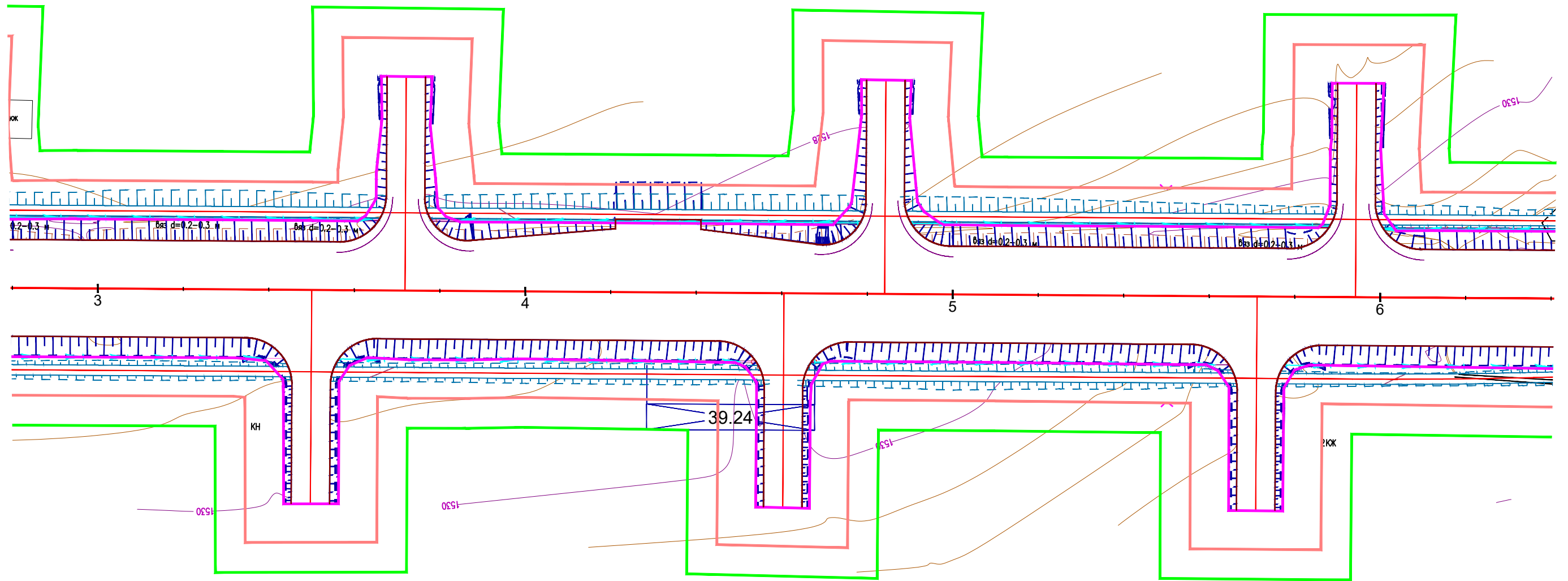


- Vibration Damage Contours for Buildings at High Risk
- Roller Vibration Setting: Low
 - Minor Structural Damage Threshold Contour
 - Cosmetic Damage Threshold Contour

						03/22-32		
						Reconstruction of the road Balyktchy- Bokonbaevo-Karakol. Section №3 km 141.6 - km 220		
						Реконструкция автомобильной дороги Балыкчы-Боконбаево-Каракол. Участок №3 км 141.6 - км 220		
						Plan of alignment. KM 161+900 KM 162+300 Scale 1:1000		
						stage page pages стадия лист листов		
						ПД		
						ГП ПИИ "Кыргыздортранспроект" г. Бишкек		
Изм.	Кол.уч.	Лист	Недок	Подп.	Дата	ГП		
						Исполнитель Сагынбеков С.		
						Н.контроль Исаев У.		
						План трассы. KM 161+900 KM 162+300 Масштаб 1:1000		

Взам. инв. №
Подп. и дата
Инв. № подл.

Balyktchy
Балыкчы



Vibration Damage Contours for Buildings at High Risk

- Roller Vibration Setting: Low
- Minor Structural Damage Threshold Contour
- Cosmetic Damage Threshold Contour

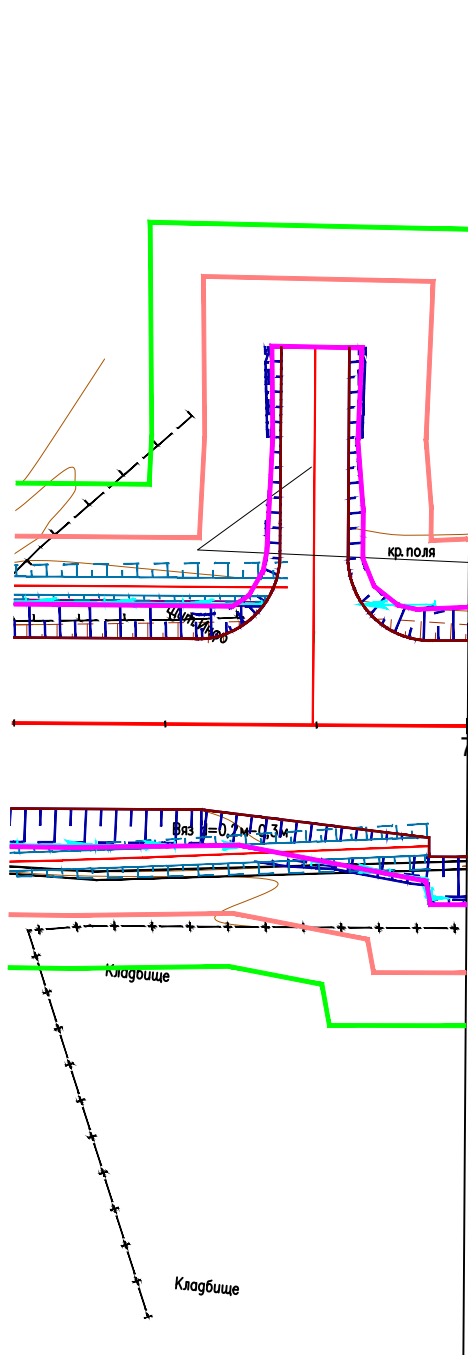
						03/22-32		
						Reconstruction of the road Balyktchy- Bokonbaevo-Karakol. Section №3 km 141.6 - km 220		
						Реконструкция автомобильной дороги Балыкчы-Боконбаево-Каракол. Участок №3 км 141.6 - км 220		
						Plan of alignment. KM 162+300 KM 162+600 Scale 1:1000		
						stage стадия		
						page лист		
						pages листов		
						ПД		
						ГП ПИИ "Кыргыздортранспроект" г. Бишкек		
Изм.	Кол.уч.	Лист	№ док	Подп.	Дата	ГП		
						Сагынбек у Ф.		
						Исполнитель Сагынбеков С.		
						Н.контроль Исаев У.		
						План трассы. KM 162+300 KM 162+600 Масштаб 1:1000		

Взам. инв. №
Подп. и дата
Инв. № подл.

Jeti-Oguz region. Issyk-Kul oblast.
Иссык-Кульская область. Жети-Огузский район.

Balyktchy
Балыкчы

Karakol
Каракол

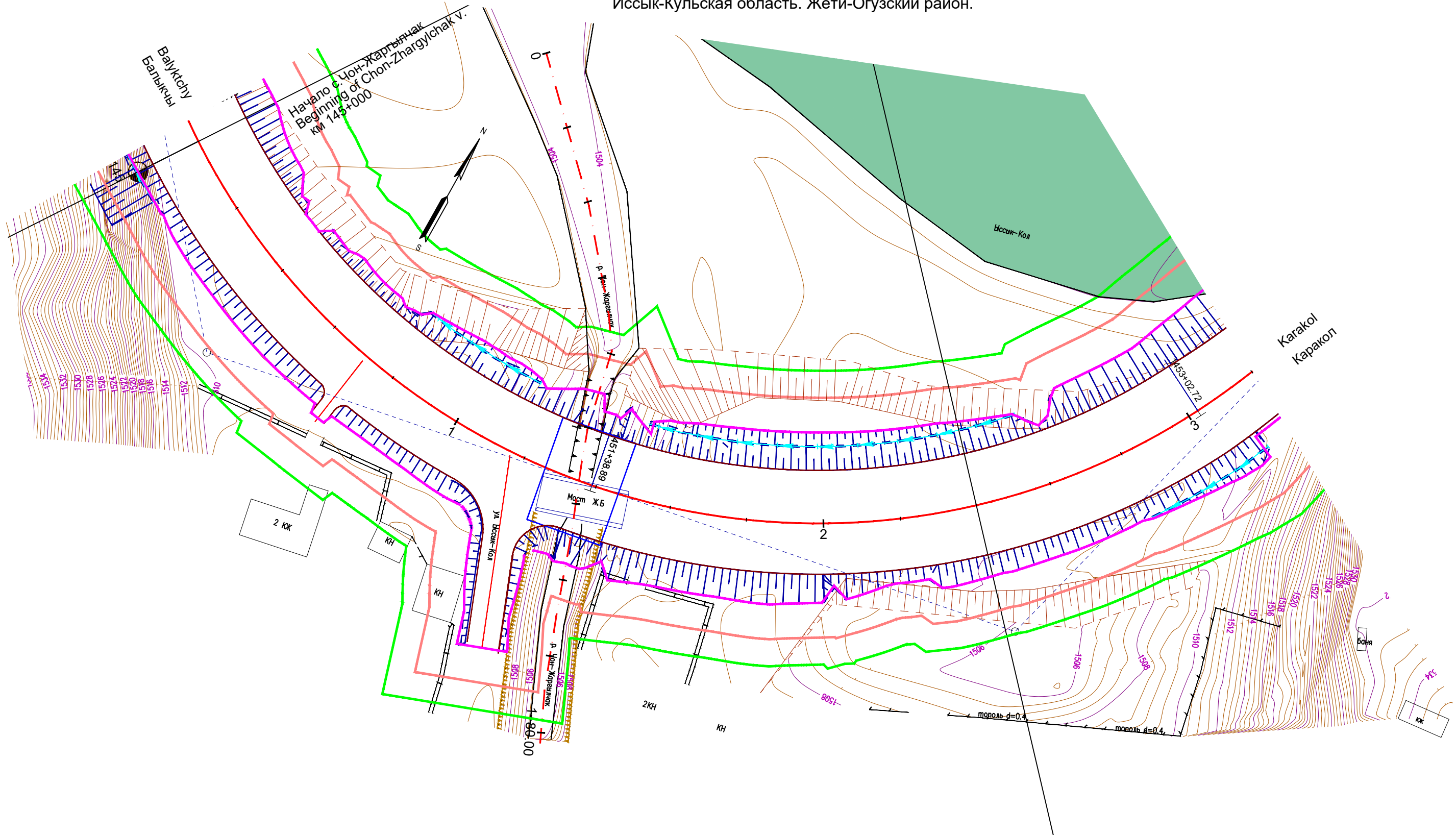


- Vibration Damage Contours for Buildings at High Risk
- Roller Vibration Setting: Low
 - Minor Structural Damage Threshold Contour
 - Cosmetic Damage Threshold Contour

						03/22-32	Reconstruction of the road Balyktchy- Bokonbaevo-Karakol. Section №3 km 141.6 - km 220		
Изм.	Кол.уч.	Лист	Недок	Подп.	Дата		Реконструкция автомобильной дороги Балыкчы-Боконбаево-Каракол. Участок №3 км 141.6 - км 220		
							stage	page	pages
						Plan of alignment. KM 162+600 KM 163+000 Scale 1:1000	стадия	лист	листов
							ПД		
ГИП	Сагынбек у. Ф.					План трассы. KM 162+600 KM 163+000 Масштаб 1:1000	ГП ПИИ "Кыргыздортранспроект" г. Бишкек		
Исполнитель	Сагынбеков С.								
Н.контроль	Исаев У.								

Взам. инв. №	
Подл. и дата	
Инв. № подл.	

Jeti-Oguz region. Issyk-Kul oblast.
Иссык-Кульская область. Жети-Огузский район.



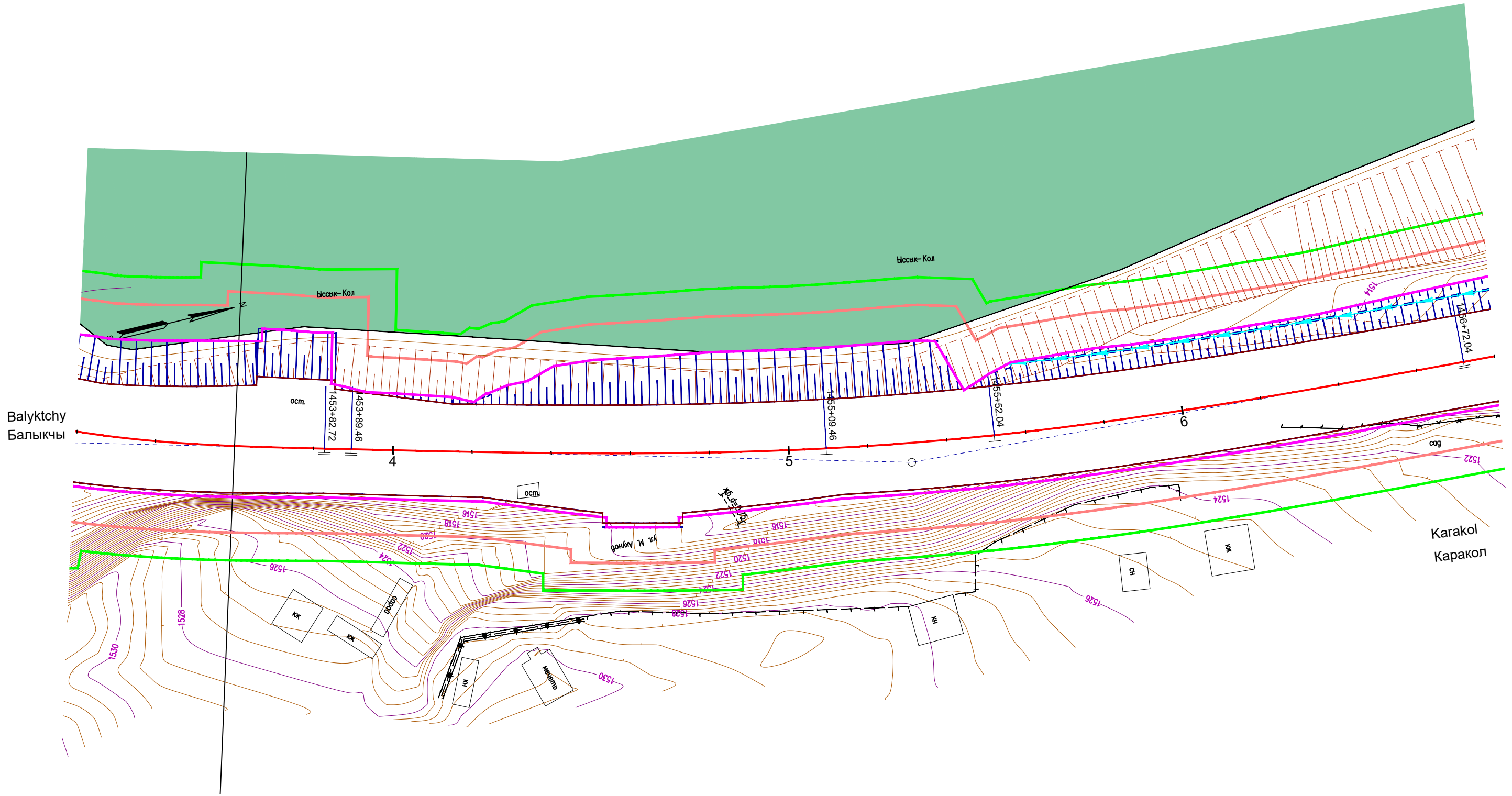
Vibration Damage Contours for Buildings at High Risk

- Roller Vibration Setting: Low
- Minor Structural Damage Threshold Contour
- Cosmetic Damage Threshold Contour

Взам. инв.№	
Подп. и дата	
Инв.№ подл.	

03/22-32						Reconstruction of the road Balyktchy- Bokonbaevo-Karakol. Section №3 km 141.6 - km 220					
Изм.						Реконструкция автомобильной дороги Балыкчы-Боконбаево-Каракол. Участок №3 км 141.6 - км 220					
Кол.уч	Лист	№ док	Подп.	Дата	Plan of alignment. KM 145+000 KM 145+300 Scale 1:1000			stage	page	pages	
					ПД			стадия	лист	листов	
ГИП	Сагынбек у.Ф.		<i>Signature</i>		План трассы. KM 145+000 KM 145+300 Масштаб 1:1000			ГП ПИИ "Кыргыздортранспроект" г. Бишкек			
Исполнитель	Сагынбеков С.		<i>Signature</i>								
Н.контроль	Исаев У.		<i>Signature</i>								

Jeti-Oguz region. Issyk-Kul oblast.
Иссык-Кульская область. Жети-Огузский район.



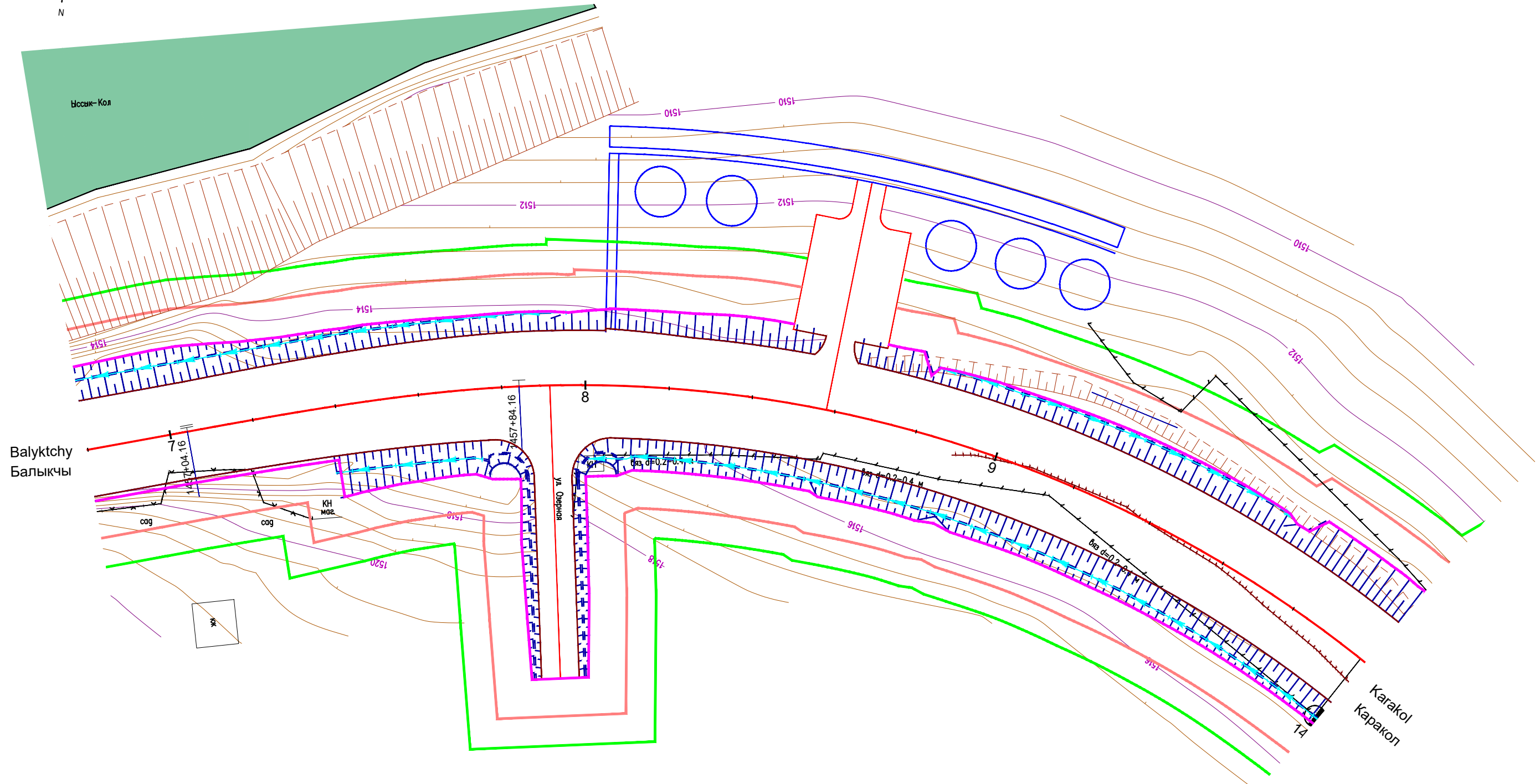
Vibration Damage Contours for Buildings at High Risk

- Cosmetic Damage Threshold Contour
- Minor Structural Damage Threshold Contour
- Roller Vibration Setting: Low

						03/22-32	Reconstruction of the road Balyktchy- Bokonbaevo-Karakol. Section №3 km 141.6 - km 220		
Изм.	Кол.уч.	Лист	№док	Подп.	Дата		Реконструкция автомобильной дороги Балыкчы-Боконбаево-Каракол. Участок №3 км 141.6 - км 220		
							stage	page	pages
							стадия	лист	листов
							ГД		
ГИП	Сагынбек у. Ф.						Plan of alignment. KM 145+300 KM 145+600 Scale 1:1000		
Исполнитель	Сагынбеков С.						ГП ПИИ "Кыргыздортранспроект" г. Бишкек		
Н.контроль	Исаев У.						План трассы. KM 145+300 KM 145+600 Масштаб 1:1000		

Взам. инв. №	
Подп. и дата	
Инв. № подл.	

Jeti-Oguz region. Issyk-Kul oblast.
Иссык-Кульская область. Жети-Огузский район.



Balyktchy
Балыкчы

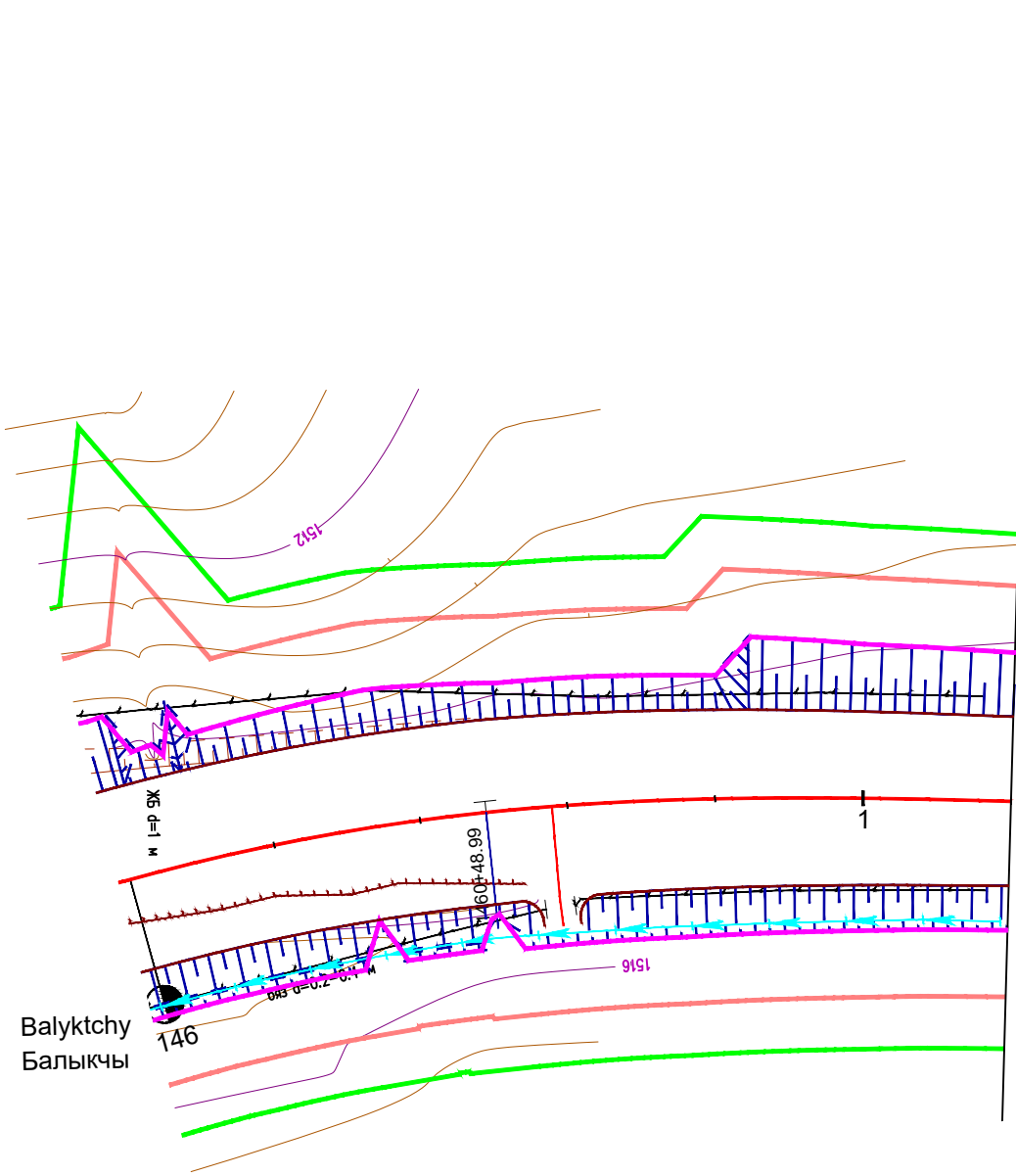
Karakol
Каракол

- Vibration Damage Contours for Buildings at High Risk
- Roller Vibration Setting: Low
 - Minor Structural Damage Threshold Contour
 - Cosmetic Damage Threshold Contour

Взам. инв. №	
Подп. и дата	
Инв. № подл.	

						03/22-32	Reconstruction of the road Balyktchy- Bokonbaevo-Karakol. Section №3 km 141.6 - km 220		
Изм.	Кол.уч.	Лист	№ док	Подп.	Дата		Реконструкция автомобильной дороги Балыкчы-Боконбаево-Каракол. Участок №3 км 141.6 - км 220		
							stage	page	pages
							стадия	лист	листов
							ПД		
ГИП	Сагынбек у. Ф.			<i>Sagynbek</i>			Plan of alignment. KM 145+600 KM 146+000 Scale 1:1000		
Исполнитель	Сагынбеков С.			<i>Sagynbekov</i>			План трассы. KM 145+600 KM 146+000 Масштаб 1:1000		
Н.контроль	Исаев У.			<i>Isaev</i>			ГП ПИИ "Кыргыздортранспроект" г. Бишкек		

Karakol
Каракол



- Vibration Damage Contours for Buildings at High Risk
- Roller Vibration Setting: Low
 - Minor Structural Damage Threshold Contour
 - Cosmetic Damage Threshold Contour

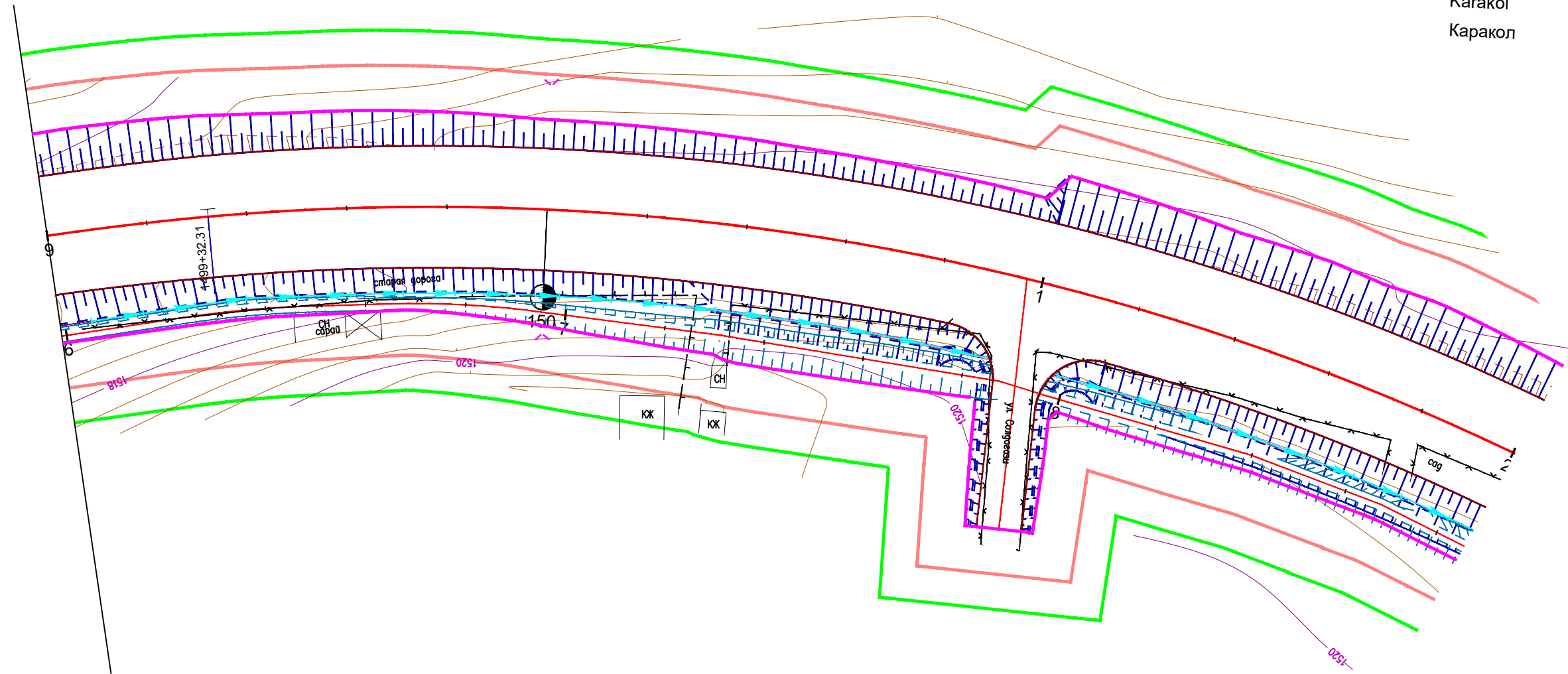
Взам. инв. №	
Подп. и дата	
Инв. № подл.	

						03/22-32	Reconstruction of the road Balyktchy- Bokonbaevo-Karakol. Section №3 km 141.6 - km 220		
Изм.	Кол.уч.	Лист	№ док	Подп.	Дата		Реконструкция автомобильной дороги Балыкчы-Боконбаево-Каракол. Участок №3 км 141.6 - км 220		
							stage	page	pages
						Plan of alignment. KM 146+000 KM 146+500 Scale 1:1000	стадия	лист	листов
							ПД		
ГИП		Сагынбек у. Ф.		<i>Signature</i>		План трассы. KM 146+000 KM 146+500 Масштаб 1:1000	ГП ПИИ "Кыргыздортранспроект" г. Бишкек		
Исполнитель		Сагынбеков С.		<i>Signature</i>					
Н.контроль		Исаев У.		<i>Signature</i>					

Jeti-Oguz region. Issyk-Kul oblast.
Иссык-Кульская область. Жети-Огузский район.

Balyktchy
Балыкчы

Karakol
Каракол



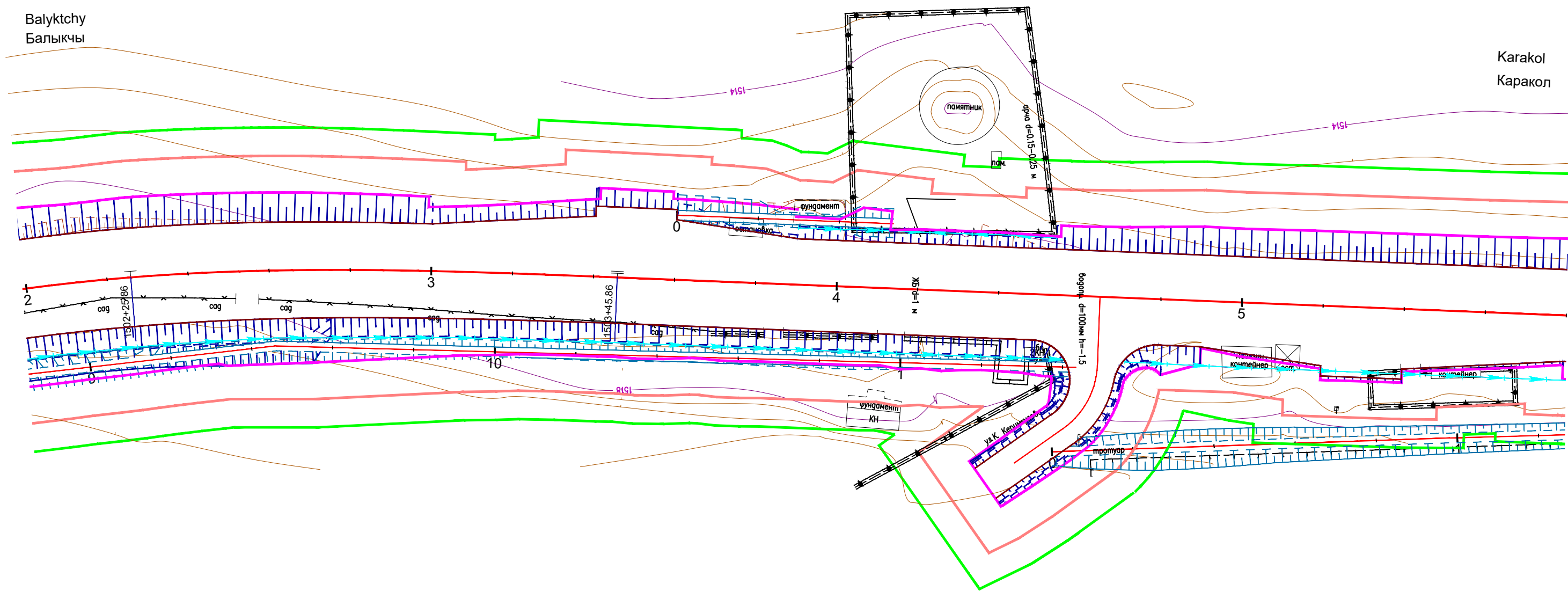
Vibration Damage Contours for Buildings at High Risk

- Roller Vibration Setting: Low
- Minor Structural Damage Threshold Contour
- Cosmetic Damage Threshold Contour

Инва.№ подл.	Подп. и дата	Взам. инв.№

						03/22-32	Reconstruction of the road Balyktchy- Bokonbaevo-Karakol. Section №3 km 141.6 - km 220
Изм.	Кол.уч.	Лист	Недок	Подп.	Дата		Реконструкция автомобильной дороги Балыкчы-Боконбаево-Каракол. Участок №3 км 141.6 - км 220
							Plan of alignment. KM 149+900 KM 150+200 Scale 1:1000
							stage стадия
							page лист
							pages листов
							ПД
ГИП	Сагынбек у.Ф.						ГП ПИИ
Исполнитель	Сагынбеков С.						"Кыргыздортранспроект"
Н.контроль	Исаев У.						г. Бишкек
							План трассы. KM 149+900 KM 150+200 Масштаб 1:1000

Jeti-Oguz region. Issyk-Kul oblast.
Иссык-Кульская область. Жети-Огузский район.



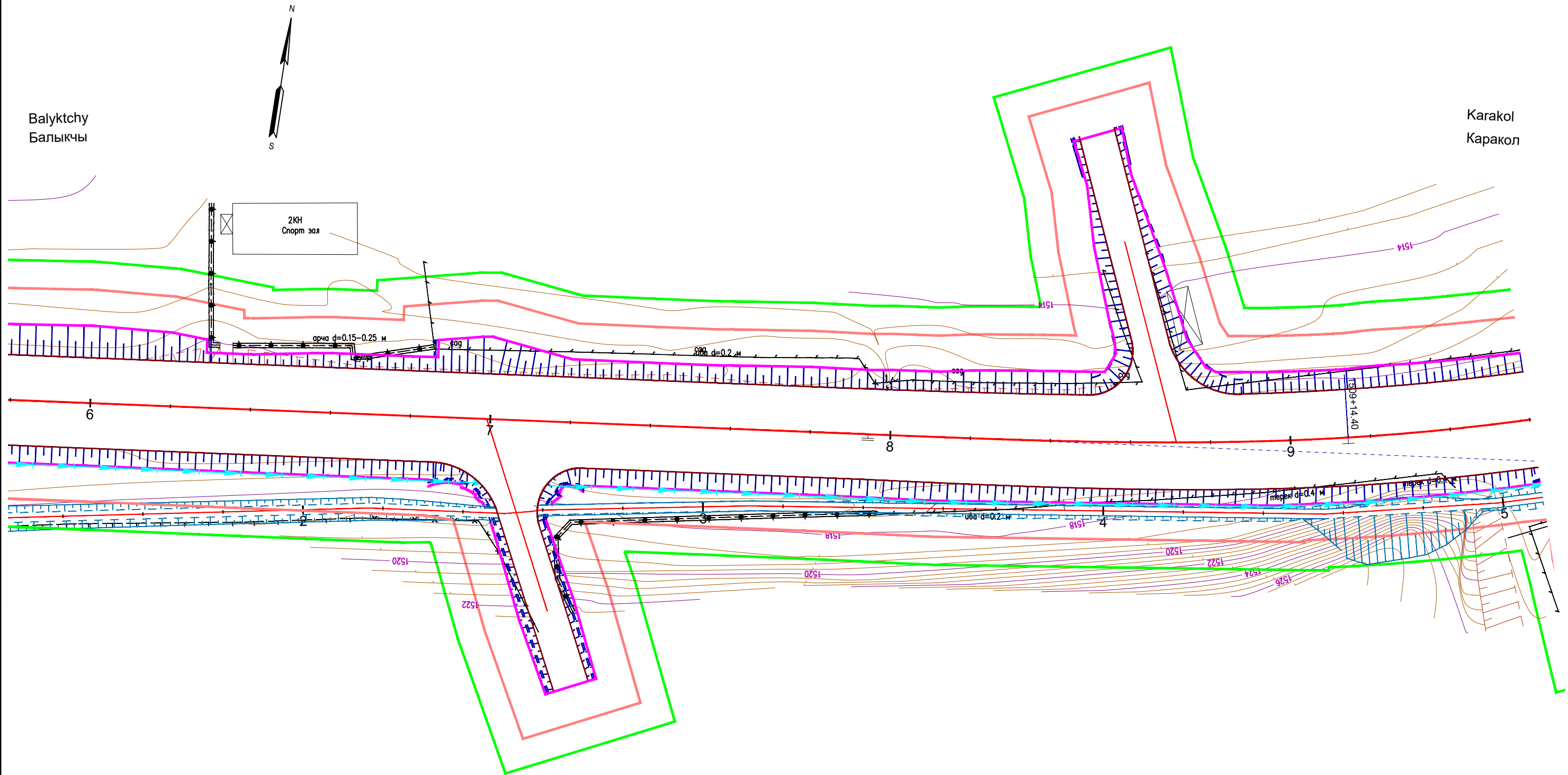
Vibration Damage Contours for Buildings at High Risk

- Roller Vibration Setting: Low
- Minor Structural Damage Threshold Contour
- Cosmetic Damage Threshold Contour

Взам. инв. №	
Подп. и дата	
Инв. № подл.	

						03/22-32		
						Reconstruction of the road Balyktchy- Bokonbaevo-Karakol.		
						Section №3 km 141.6 - km 220		
						Реконструкция автомобильной дороги Балыкчы-Боконбаево-Каракол.		
						Участок №3 км 141.6 - км 220		
						Plan of alignment.		
						KM 150+200 KM 150+600		
						Scale 1:1000		
						stage		
						page		
						pages		
						стадия		
						лист		
						листов		
						ПД		
						ГП ПИИ		
						"Кыргыздортранспроект"		
						г. Бишкек		
ГИП	Сагынбек у. Ф.					План трассы.		
Исполнитель	Сагынбеков С.					KM 150+200 KM 150+600		
Н.контроль	Исаев У.					Масштаб 1:1000		

Jeti-Oguz region. Issyk-Kul oblast.
Иссык-Кульская область. Жети-Огузский район.



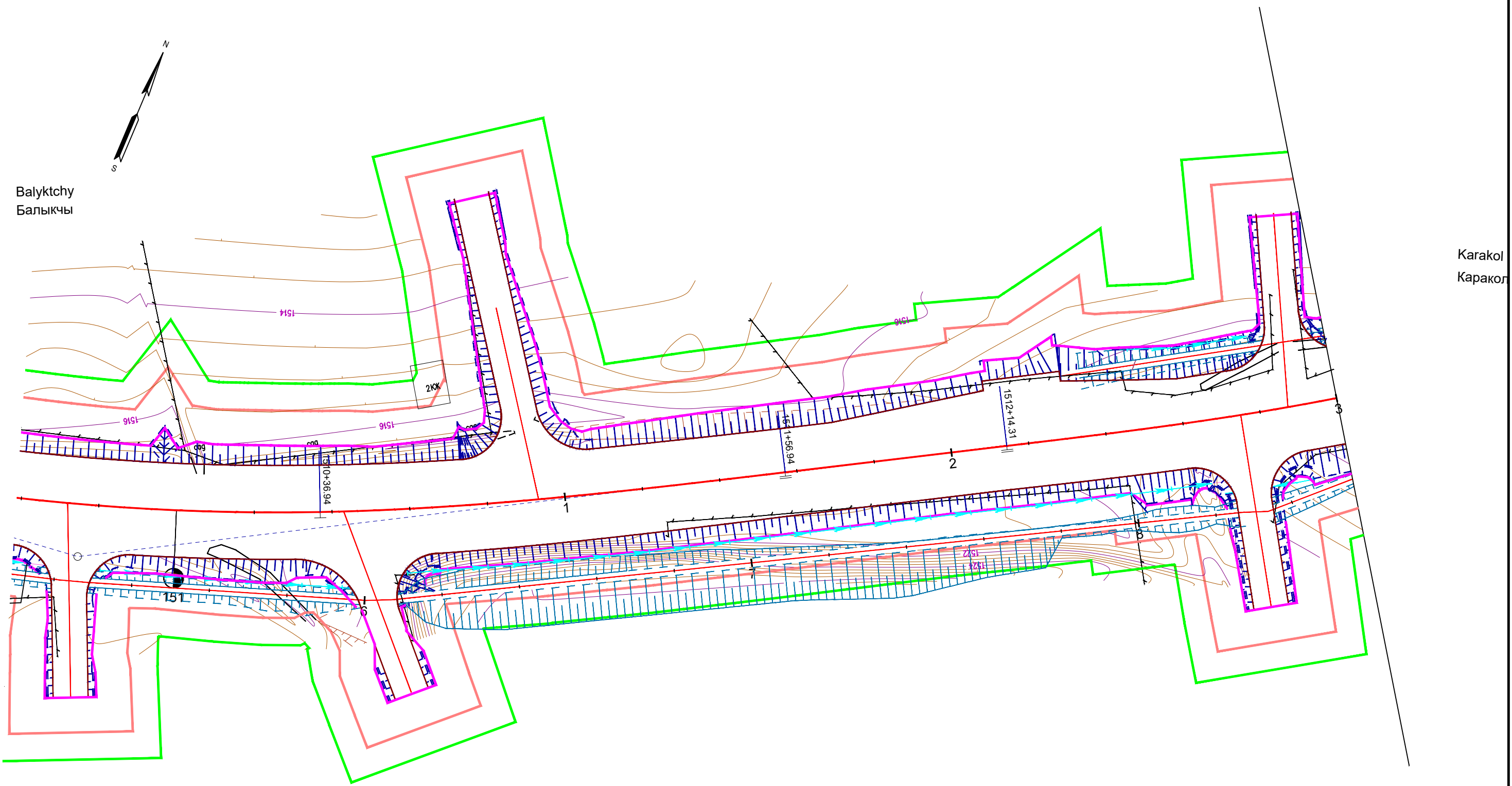
Vibration Damage Contours for Buildings at High Risk

- Roller Vibration Setting: Low
- Minor Structural Damage Threshold Contour
- Cosmetic Damage Threshold Contour

Взам. инв. №	
Подп. и дата	
Инв. № подл.	

						03/22-32	Reconstruction of the road Balyktchy- Bokonbaevo-Karakol. Section №3 km 141.6 - km 220		
Изм.	Кол.уч.	Лист	№ док	Подп.	Дата		Реконструкция автомобильной дороги Балыкчы-Боконбаево-Каракол. Участок №3 км 141.6 - км 220		
							stage	page	pages
							стадия	лист	листов
							ПД		
ГИП	Сагынбек у.Ф.			<i>Signature</i>			Plan of alignment. KM 150+600 KM 151+000 Scale 1:1000		
Исполнитель	Сагынбеков С.			<i>Signature</i>			План трассы. KM 150+600 KM 151+000 Масштаб 1:1000		
Н.контроль	Исаев У.			<i>Signature</i>			ГП ПИИ "Кыргыздортранспроект" г. Бишкек		

Jeti-Oguz region. Issyk-Kul oblast.
Иссык-Кульская область. Жети-Огузский район.



Balyktchy
Балыкчы

Karakol
Каракол

- Vibration Damage Contours for Buildings at High Risk
- Roller Vibration Setting: Low
 - Minor Structural Damage Threshold Contour
 - Cosmetic Damage Threshold Contour

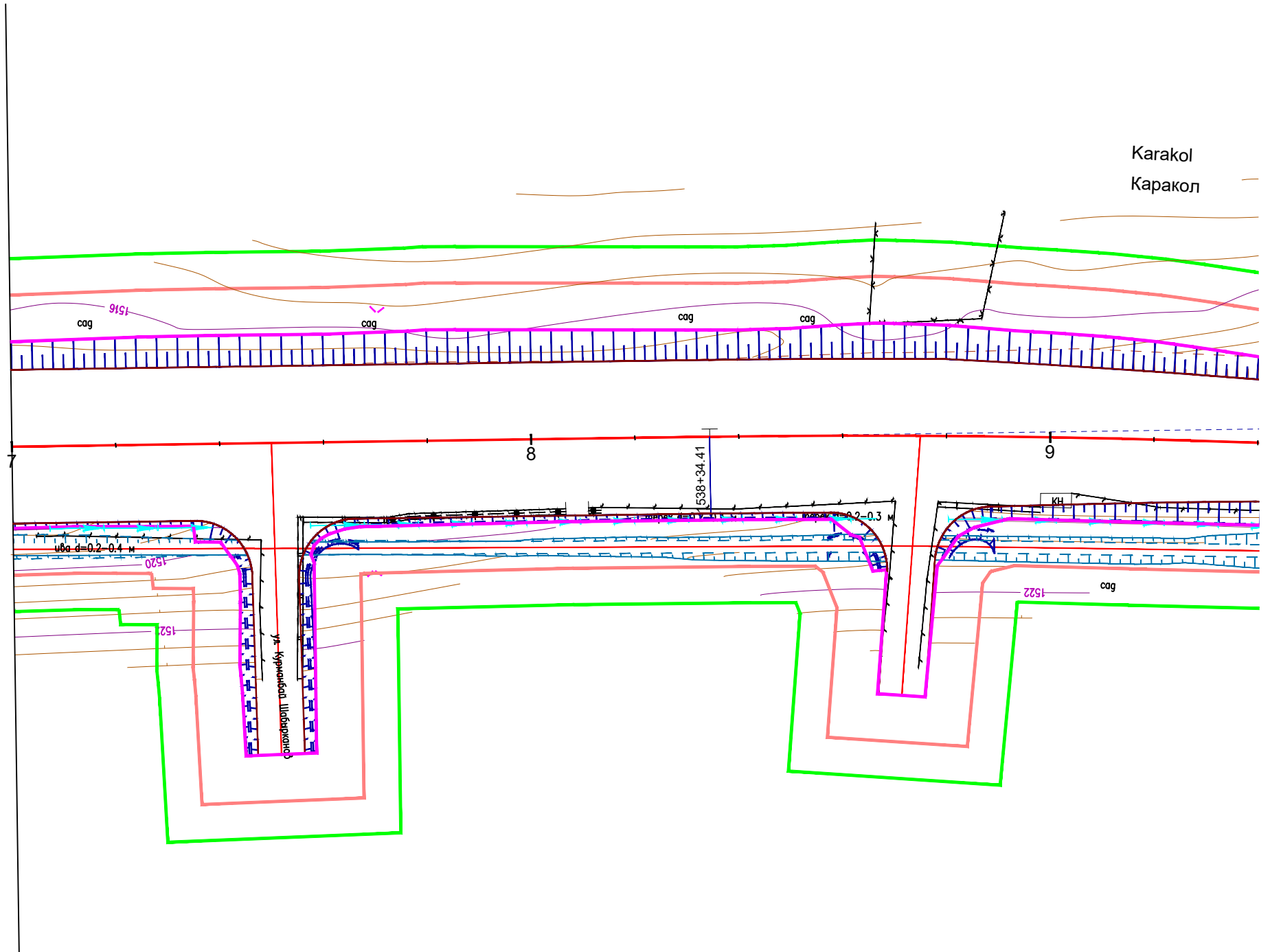
						03/22-32	Reconstruction of the road Balyktchy- Bokonbaevo-Karakol. Section №3 km 141.6 - km 220				
Изм.	Кол.уч.	Лист	№ док.	Подп.	Дата	Реконструкция автомобильной дороги Балыкчы-Боконбаево-Каракол. Участок №3 км 141.6 - км 220					
						Plan of alignment. KM 151+000 KM 151+300 Scale 1:1000			stage стадия	page лист	pages листов
						ПД			ГП ПИИ "Кыргыздортранспроект" г. Бишкек		
ГИП	Сагынбек у. Ф.					План трассы. KM 151+000 KM 151+300 Масштаб 1:1000			ГП ПИИ "Кыргыздортранспроект" г. Бишкек		
Исполнитель	Сагынбеков С.										
Н.контроль	Исаев У.										

Взам. инв. №	
Подп. и дата	
Инв. № подл.	

Jeti-Oguz region. Issyk-Kul oblast.
Иссык-Кульская область. Жети-Огузский район.

Balyktchy
Балыкчы

Karakol
Каракол



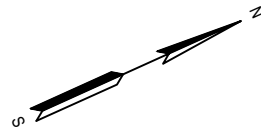
Vibration Damage Contours for Buildings at High Risk

- Roller Vibration Setting: Low
- Minor Structural Damage Threshold Contour
- Cosmetic Damage Threshold Contour

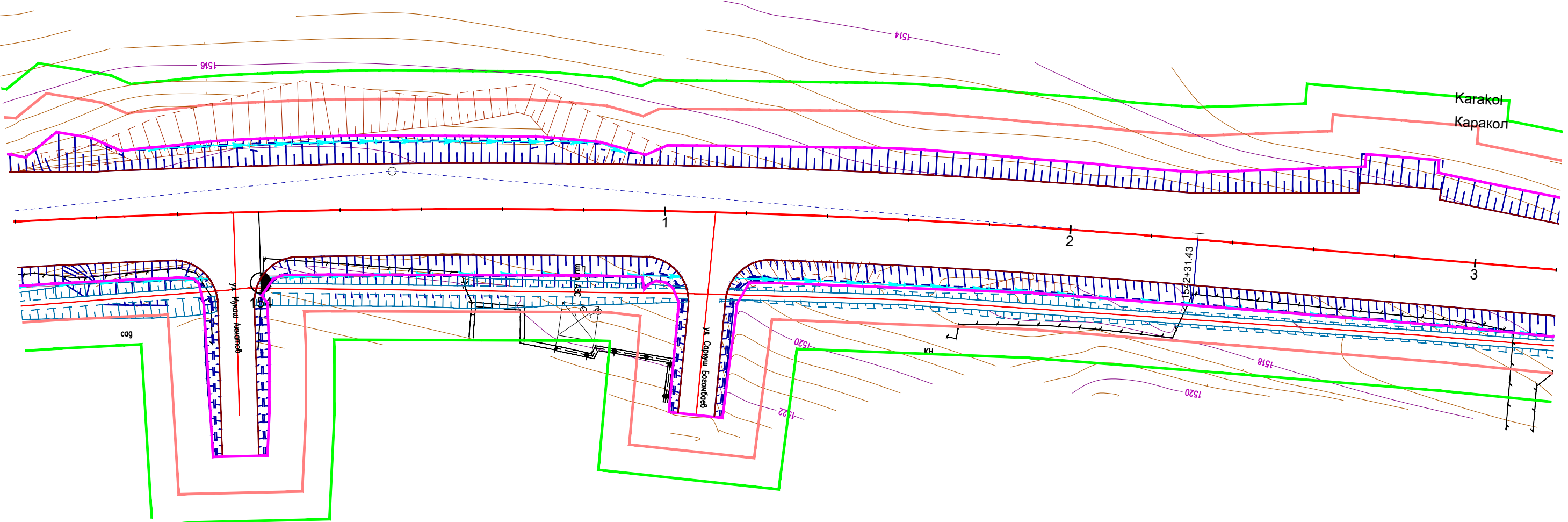
						03/22-32	Reconstruction of the road Balyktchy- Bokonbaevo-Karakol. Section №3 km 141.6 - km 220		
Изм.	Кол.уч.	Лист	№док	Подп.	Дата		Реконструкция автомобильной дороги Балыкчы-Боконбаево-Каракол. Участок №3 км 141.6 - км 220		
							stage	page	pages
							стадия	лист	листов
							ПД		
ГИП	Сагынбек у. Ф.						План трассы. КМ 153+600 КМ 153+900 Scale 1:1000		
Исполнитель	Сагынбеков С.						План трассы. КМ 153+600 КМ 153+900 Масштаб 1:1000		
Н.контроль	Исаев У.						ГП ПИИ "Кыргыздортранспроект" г. Бишкек		

Взам. инв. №	
Подп. и дата	
Инв. № подл.	

Jeti-Oguz region. Issyk-Kul oblast.
Иссык-Кульская область. Жети-Огузский район.



Balyktchy
Балыкчы



Karakol
Каракол

Взам. инв. №
Подп. и дата
Инв. № подл.

Vibration Damage Contours for Buildings at High Risk

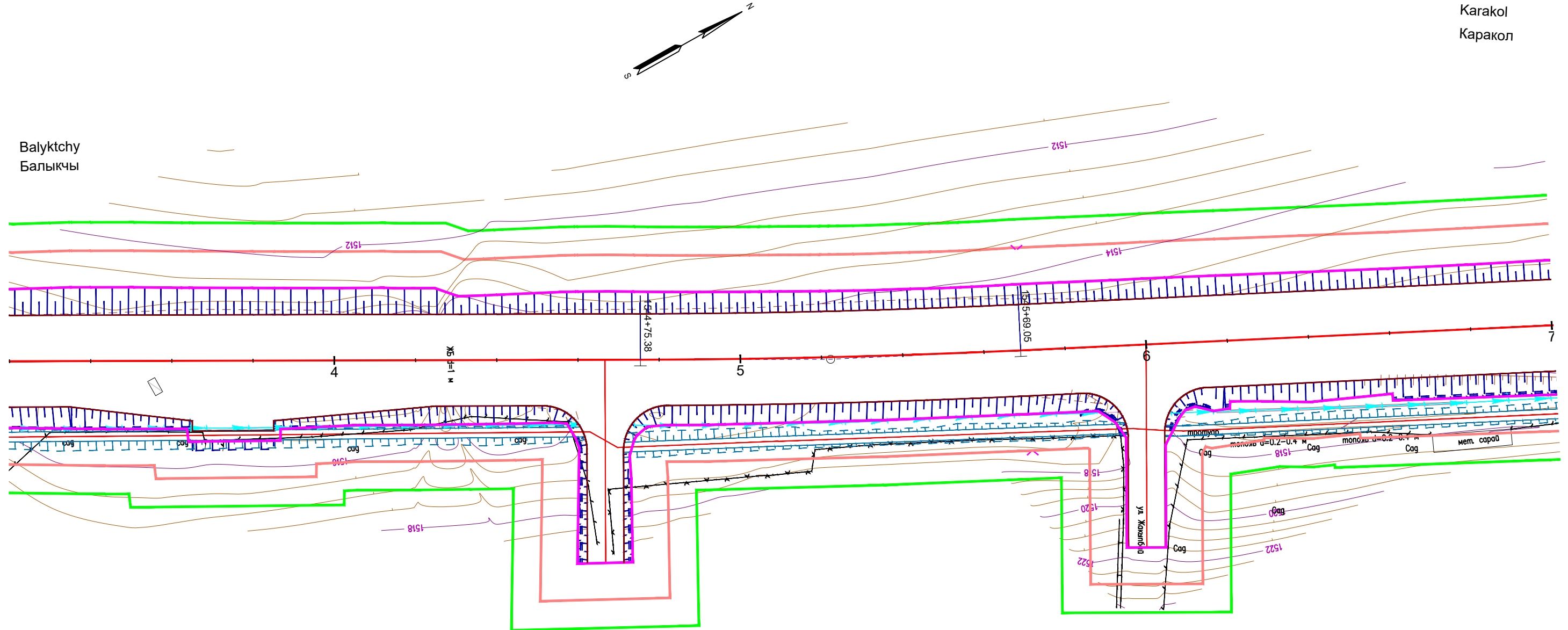
- Roller Vibration Setting: Low
- Minor Structural Damage Threshold Contour
- Cosmetic Damage Threshold Contour

						03/22-32	Reconstruction of the road Balyktchy- Bokonbaevo-Karakol. Section №3 km 141.6 - km 220				
Изм.	Кол.уч.	Лист	№ док.	Подп.	Дата	Реконструкция автомобильной дороги Балыкчы-Боконбаево-Каракол. Участок №3 км 141.6 - км 220					
						Plan of alignment. KM 153+900 KM 154+300 Scale 1:1000			stage стадия	page лист	pages листов
						ПД			ГП ПИИ "Кыргыздортранспроект" г. Бишкек		
ГИП	Сагынбек у. Ф.					План трассы. KM 153+900 KM 154+300 Масштаб 1:1000					
Исполнитель	Сагынбеков С.										
Н.контроль	Исаев У.										

Jeti-Oguz region. Issyk-Kul oblast.
Иссык-Кульская область. Жети-Огузский район.

Karakol
Каракол

Balyktchy
Балыкчы



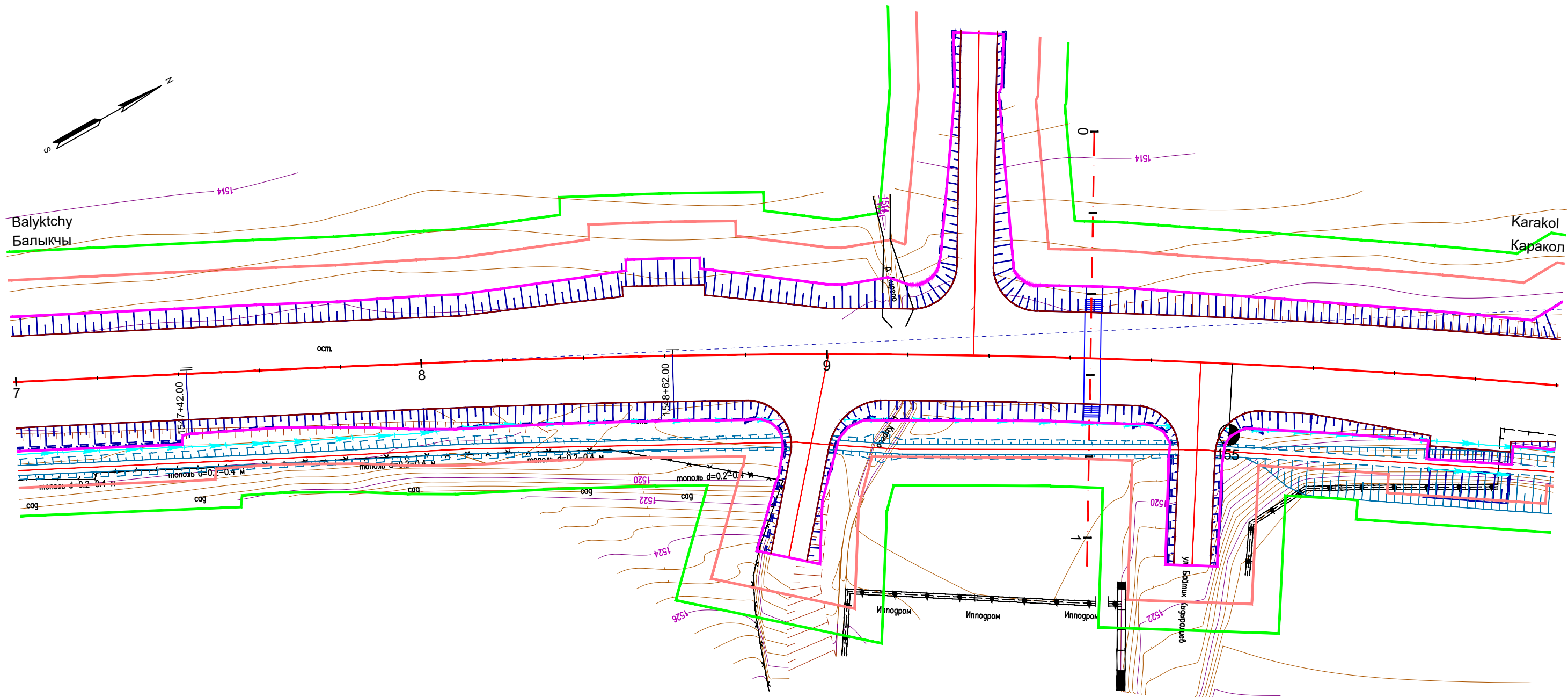
Vibration Damage Contours for Buildings at High Risk

- Roller Vibration Setting: Low
- Minor Structural Damage Threshold Contour
- Cosmetic Damage Threshold Contour

						03/22-32	Reconstruction of the road Balyktchy- Bokonbaevo-Karakol. Section №3 km 141.6 - km 220				
Изм.	Кол.уч.	Лист	№док	Подп.	Дата	Реконструкция автомобильной дороги Балыкчы-Боконбаево-Каракол. Участок №3 км 141.6 - км 220					
						Plan of alignment. KM 154+300 KM 154+700 Scale 1:1000			stage стадия	page лист	pages листов
						ПД			ГП ПИИ "Кыргыздортпроект" г. Бишкек		
ГИП	Сагынбек у.Ф.					План трассы. KM 154+300 KM 154+700 Масштаб 1:1000					
Исполнитель	Сагынбеков С.										
Н.контроль	Исаев У.										

Взам. инв. №	
Подп. и дата	
Инв. № подл.	

Jeti-Oguz region. Issyk-Kul oblast.
Иссык-Кульская область. Жети-Огузский район.



Vibration Damage Contours for Buildings at High Risk

- Roller Vibration Setting: Low
- Minor Structural Damage Threshold Contour
- Cosmetic Damage Threshold Contour

						03/22-32	Reconstruction of the road Balyktchy- Bokonbaevo-Karakol. Section №3 km 141.6 - km 220			
Изм.	Кол.уч.	Лист	№док	Подп.	Дата		Реконструкция автомобильной дороги Балыкчы-Боконбаево-Каракол. Участок №3 км 141.6 - км 220			
							Plan of alignment. KM 154+700 KM 155+100 Scale 1:1000	stage стадия	page лист	pages листов
								ПД		
ГИП	Сагынбек у Ф.			<i>Sagynbek</i>			План трассы. KM 154+700 KM 155+100 Масштаб 1:1000	ГП ПИИ "Кыргыздортранспроект" г. Бишкек		
Исполнитель	Сагынбеков С.			<i>Sagynbekov</i>						
Н.контроль	Исаев У.			<i>Isaev</i>						

Взам. инв. №

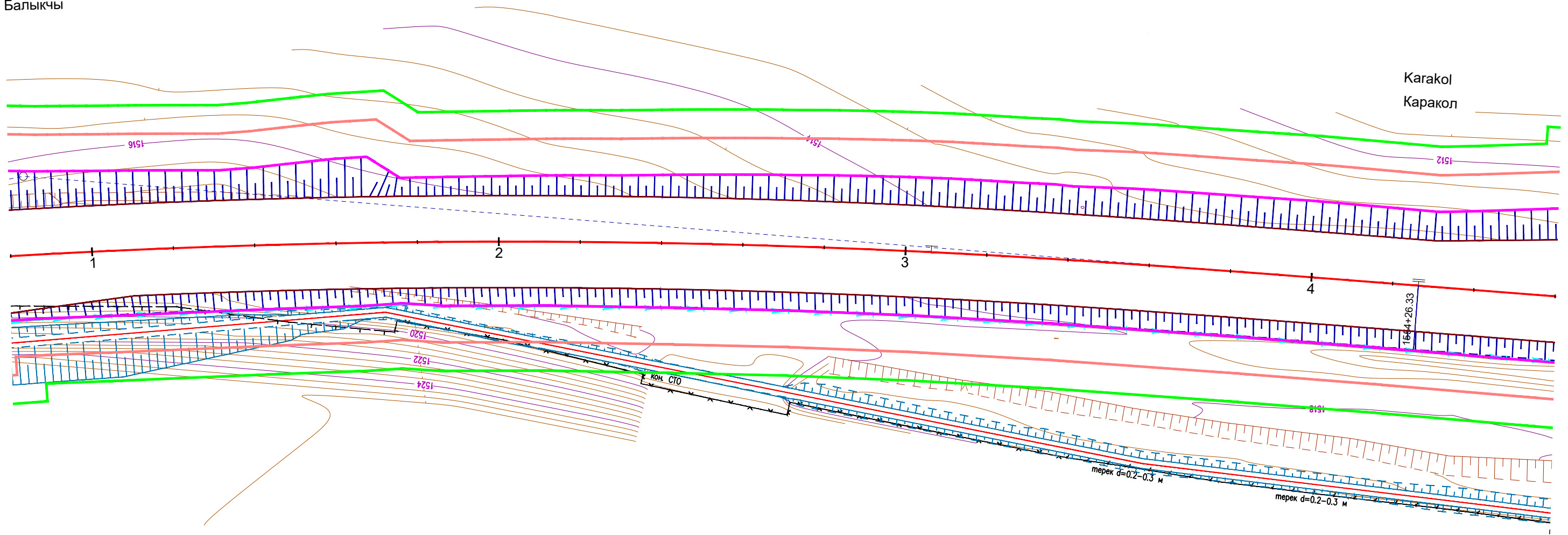
Подп. и дата

Инв. № подл.

Jeti-Oguz region. Issyk-Kul oblast.
Иссык-Кульская область. Жети-Огузский район.

Balyktchy
Балыкчы

Karakol
Каракол



Vibration Damage Contours for Buildings at High Risk

- Roller Vibration Setting: Low
- Minor Structural Damage Threshold Contour
- Cosmetic Damage Threshold Contour

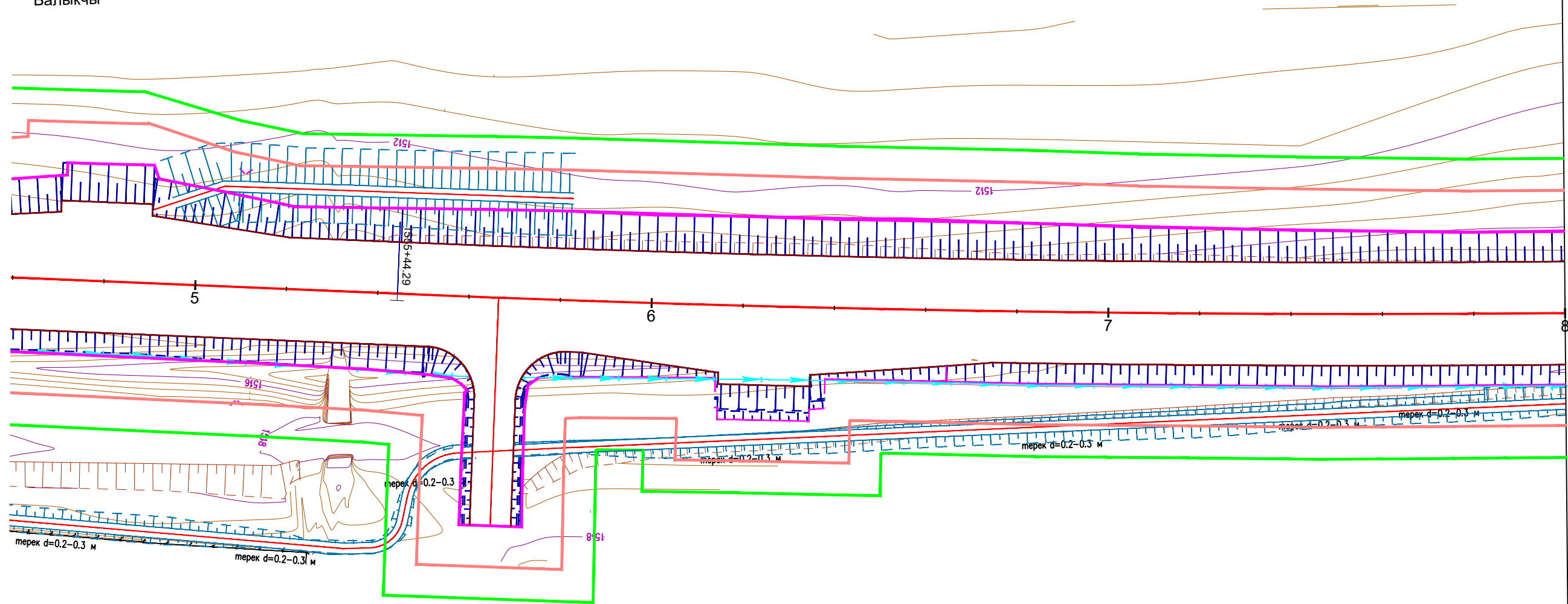
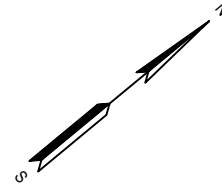
						03/22-32	Reconstruction of the road Balyktchy- Bokonbaevo-Karakol. Section №3 km 141.6 - km 220		
Изм.	Кол.уч.	Лист	№док	Подп.	Дата		Реконструкция автомобильной дороги Балыкчы-Боконбаево-Каракол. Участок №3 км 141.6 - км 220		
							stage	page	pages
						Plan of alignment. KM 155+100 KM 155+400 Scale 1:1000	стадия	лист	листов
							ПД		
ГИП		Сагынбек у.Ф.		<i>Signature</i>		План трассы. KM 155+100 KM 155+400 Масштаб 1:1000	ГП ПИИ "Кыргыздортранспроект" г. Бишкек		
Исполнитель		Сагынбеков С.		<i>Signature</i>					
Н.контроль		Исаев У.		<i>Signature</i>					

Взам. инв. №	
Подп. и дата	
Инв. № подл.	

Jeti-Oguz region. Issyk-Kul oblast.
Иссык-Кульская область. Жети-Огузский район.

Karakol
Каракол

Balyktchy
Балыкчы



Vibration Damage Contours for Buildings at High Risk

- Roller Vibration Setting: Low
- Minor Structural Damage Threshold Contour
- Cosmetic Damage Threshold Contour

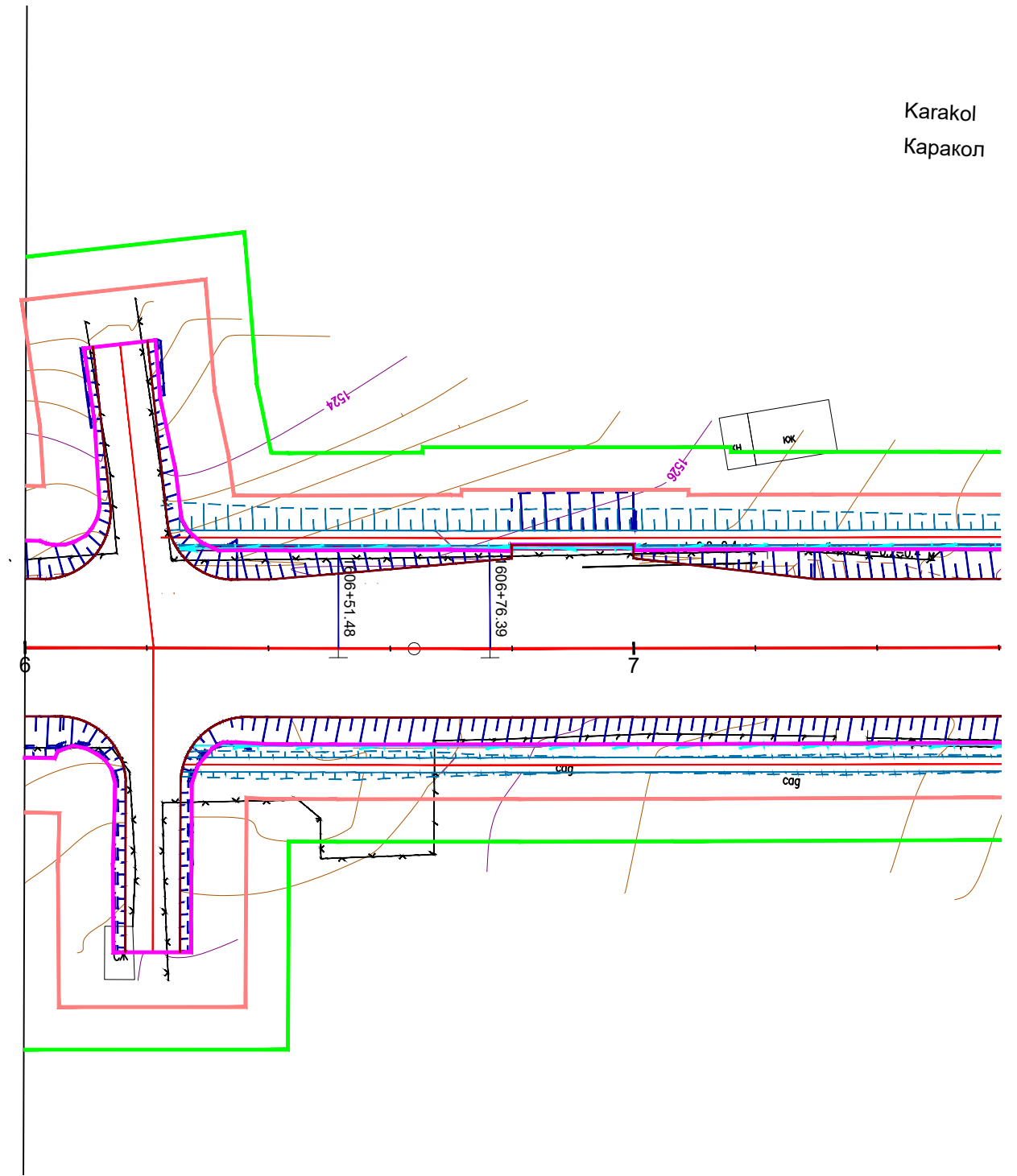
						03/22-32	Reconstruction of the road Balyktchy- Bokonbaevo-Karakol. Section №3 km 141.6 - km 220				
Изм.	Кол.уч.	Лист	№ док	Подп.	Дата	Реконструкция автомобильной дороги Балыкчы-Боконбаево-Каракол. Участок №3 км 141.6 - км 220					
						Plan of alignment. KM 155+400 KM 155+800 Scale 1:1000			stage стадия	page лист	pages листов
						ПД			ГП ПИИ "Кыргыздортранспроект" г. Бишкек		
ГИП	Сагынбек у. Ф.					План трассы. KM 155+400 KM 155+800 Масштаб 1:1000					
Исполнитель	Сагынбеков С.										
Н.контроль	Исаев У.										

Взам. инв. №	
Подп. и дата	
Инв. № подл.	

Jeti-Oguz region. Issyk-Kul oblast.
Иссык-Кульская область. Жети-Огузский район.

Balyktchy
Балыкчы

Karakol
Каракол



- Vibration Damage Contours for Buildings at High Risk
- Roller Vibration Setting: Low
 - Minor Structural Damage Threshold Contour
 - Cosmetic Damage Threshold Contour

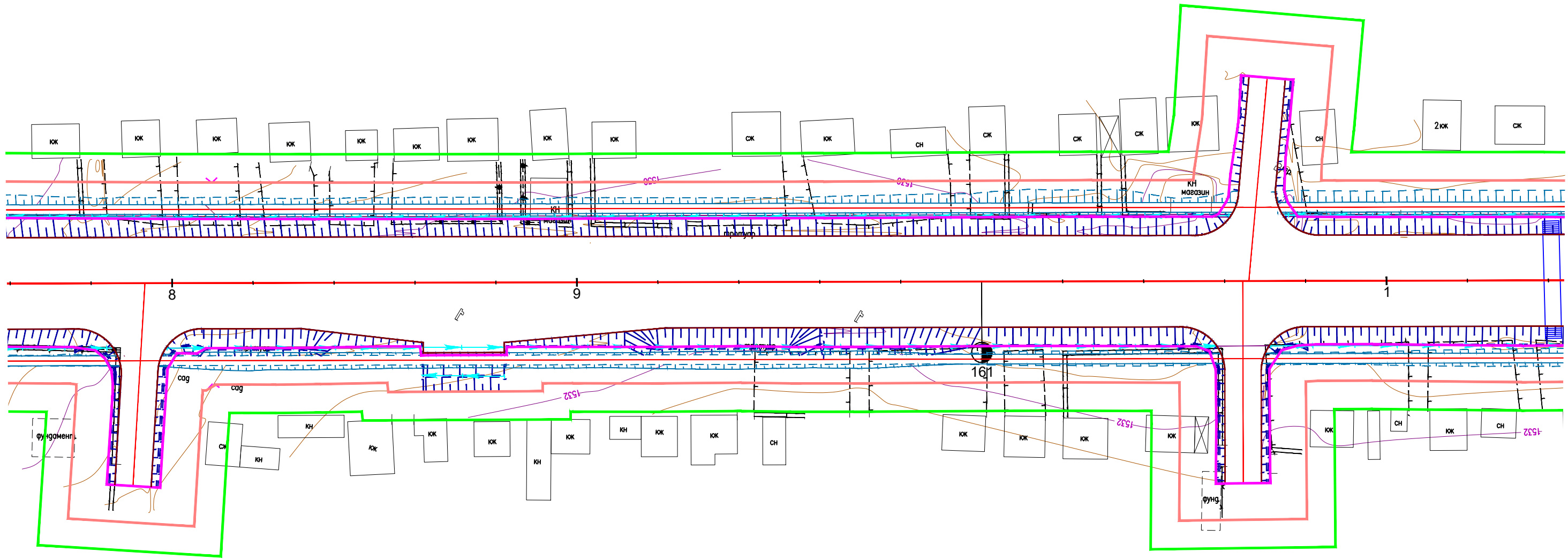

						03/22-32					
						Reconstruction of the road Balyktchy- Bokonbaevo-Karakol. Section №3 km 141.6 - km 220					
						Реконструкция автомобильной дороги Балыкчы-Боконбаево-Каракол. Участок №3 км 141.6 - км 220					
						Plan of alignment. KM 160+400 KM 160+800 Scale 1:1000			stage	page	pages
									стадия	лист	листов
									ПД		
ГИП	Сагынбек у. Ф.		Подп.		Дата	План трассы. KM 160+400 KM 160+800 Масштаб 1:1000			ГП ПИИ "Кыргыздортранспроект" г. Бишкек		
Исполнитель	Сагынбеков С.										
Н.контроль	Исаев У.										

Взам. инв. №	
Подп. и дата	
Инв. № подл.	

Jeti-Oguz region. Issyk-Kul oblast.
Иссык-Кульская область. Жети-Огузский район.

Balyktchy
Балыкчы

Karakol
Каракол



Vibration Damage Contours for Buildings at High Risk

- Roller Vibration Setting: Low
- Minor Structural Damage Threshold Contour
- Cosmetic Damage Threshold Contour

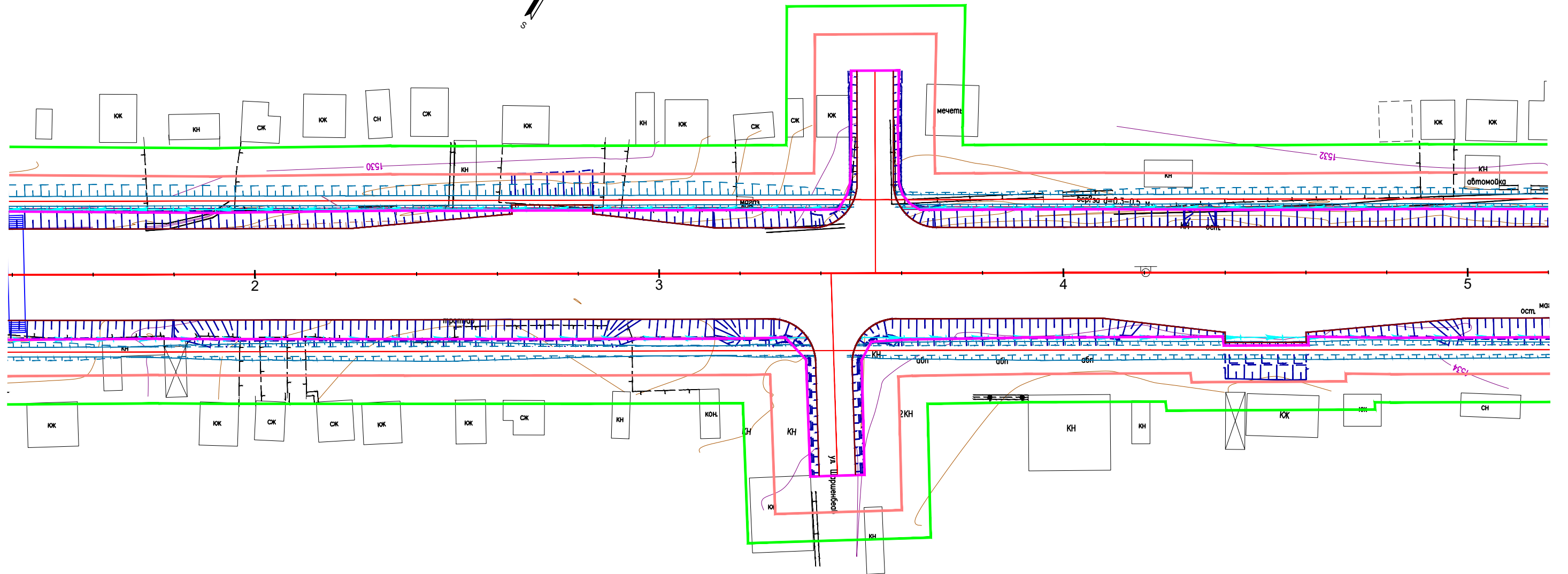
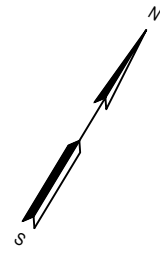
						03/22-32		
						Reconstruction of the road Balyktchy- Bokonbaevo-Karakol. Section №3 km 141.6 - km 220		
						Реконструкция автомобильной дороги Балыкчы-Боконбаево-Каракол. Участок №3 км 141.6 - км 220		
						Plan of alignment. KM 160+800 KM 161+100 Scale 1:1000		
						stage page pages стадия лист листов		
						ПД		
						ГП ПИИ "Кыргыздортранспроект" г. Бишкек		
ГИП	Сагынбек у. Ф.	<i>Signature</i>				План трассы. KM 160+800 KM 161+100 Масштаб 1:1000		
Исполнитель	Сагынбеков С.	<i>Signature</i>						
Н.контроль	Исаев У.	<i>Signature</i>						

Взам. инв.№	
Подп. и дата	
Инв.№ подл.	

Jeti-Oguz region. Issyk-Kul oblast.
Иссык-Кульская область. Жети-Огузский район.

Balyktchy
Балыкчы

Karakol
Каракол



Vibration Damage Contours for Buildings at High Risk

- Roller Vibration Setting: Low
- Minor Structural Damage Threshold Contour
- Cosmetic Damage Threshold Contour

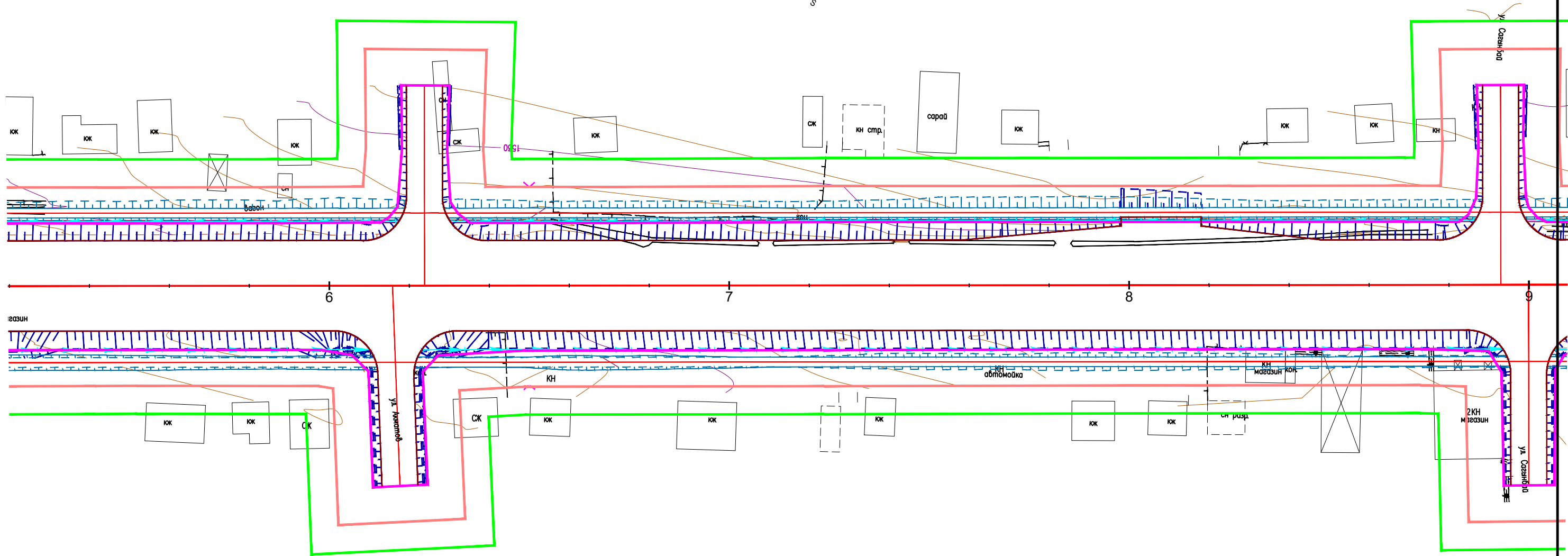

						03/22-32	Reconstruction of the road Balyktchy- Bokonbaevo-Karakol. Section №3 km 141.6 - km 220				
Изм.	Кол.уч.	Лист	Недок	Подп.	Дата	Реконструкция автомобильной дороги Балыкчы-Боконбаево-Каракол. Участок №3 км 141.6 - км 220					
						Plan of alignment. KM 161+100 KM 161+500 Scale 1:1000			stage стадия	page лист	pages листов
						ПД			ГП ПИИ "Кыргыздортранспроект" г. Бишкек		
ГИП	Сагынбек у. Ф.					План трассы. KM 161+100 KM 161+500 Масштаб 1:1000					
Исполнитель	Сагынбеков С.										
Н.контроль	Исаев У.										

Взам. инв. №	
Подл. и дата	
Инв. № подл.	

Jeti-Oguz region. Issyk-Kul oblast.
Иссык-Кульская область. Жети-Огузский район.

Karakol
Каракол

Balyktchy
Балыкчы



- Vibration Damage Contours for Buildings at High Risk
- Roller Vibration Setting: Low
 - Minor Structural Damage Threshold Contour
 - Cosmetic Damage Threshold Contour

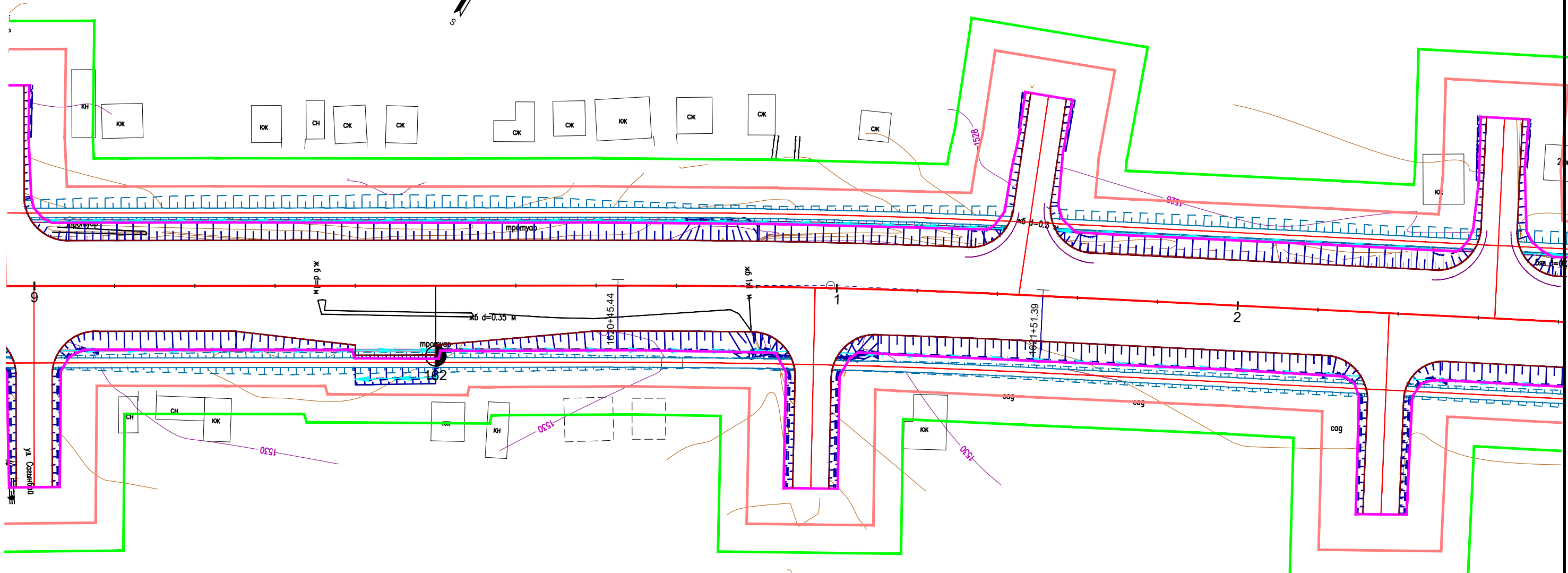

						03/22-32		
						Reconstruction of the road Balyktchy- Bokonbaevo-Karakol.		
						Section №3 km 141.6 - km 220		
						Реконструкция автомобильной дороги Балыкчы-Боконбаево-Каракол.		
						Участок №3 км 141.6 - км 220		
						Plan of alignment.		
						KM 161+500 KM 161+900		
						Scale 1:1000		
						stage		
						page		
						pages		
						стадия		
						лист		
						листов		
						ПД		
						ГП ПИИ		
						"Кыргыздортранспроект"		
						г. Бишкек		
Изм.	Кол.уч.	Лист	№ док	Подп.	Дата			
ГИП	Сагынбек у. Ф.							
Исполнитель	Сагынбеков С.							
Н.контроль	Исаев У.							
						План трассы.		
						KM 161+500 KM 161+900		
						Масштаб 1:1000		

Взам. инв. №	
Подл. и дата	
Инв. № подл.	

Jeti-Oguz region. Issyk-Kul oblast.
Иссык-Кульская область. Жети-Огузский район.

Balyktchy
Балыкчы

Karakol
Каракол

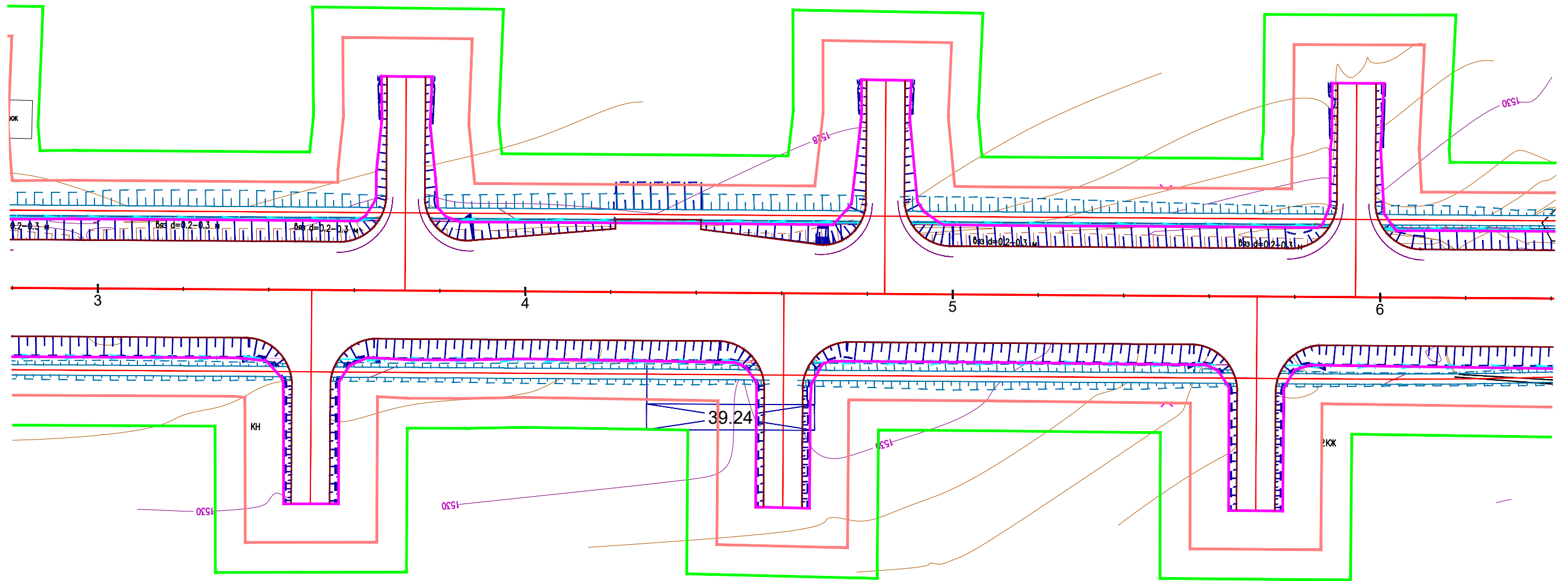


- Vibration Damage Contours for Buildings at High Risk
- Roller Vibration Setting: Low
 - Minor Structural Damage Threshold Contour
 - Cosmetic Damage Threshold Contour

						03/22-32		
						Reconstruction of the road Balyktchy- Bokonbaevo-Karakol. Section №3 km 141.6 - km 220		
						Реконструкция автомобильной дороги Балыкчы-Боконбаево-Каракол. Участок №3 км 141.6 - км 220		
						Plan of alignment. KM 161+900 KM 162+300 Scale 1:1000		
						stage page pages стадия лист листов		
						ПД		
						ГП ПИИ "Кыргыздортранспроект" г. Бишкек		
Изм.	Кол.уч.	Лист	Недок	Подп.	Дата	ГП		
						Исполнитель Сагынбеков С.		
						Н.контроль Исаев У.		
						План трассы. KM 161+900 KM 162+300 Масштаб 1:1000		

Взам. инв. №
Подп. и дата
Инв. № подл.

Balyktchy
Балыкчы



Vibration Damage Contours for Buildings at High Risk

- Roller Vibration Setting: Low
- Minor Structural Damage Threshold Contour
- Cosmetic Damage Threshold Contour

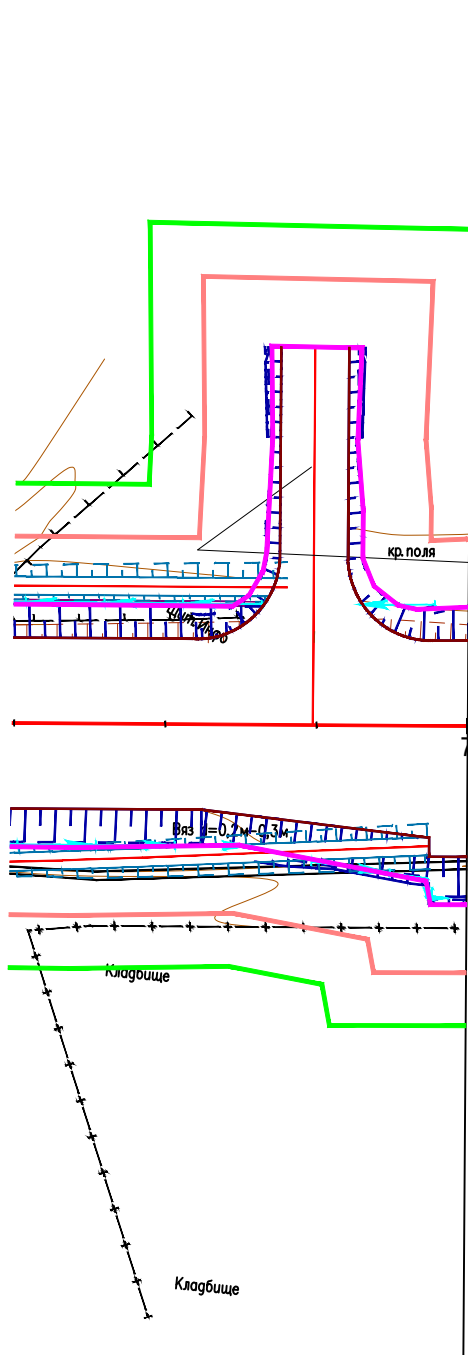
						03/22-32		
						Reconstruction of the road Balyktchy- Bokonbaevo-Karakol. Section №3 km 141.6 - km 220		
						Реконструкция автомобильной дороги Балыкчы-Боконбаево-Каракол. Участок №3 км 141.6 - км 220		
						Plan of alignment. KM 162+300 KM 162+600 Scale 1:1000		
						stage стадия		
						page лист		
						pages листов		
						ПД		
						ГП ПИИ "Кыргыздортранспроект" г. Бишкек		
Изм.	Кол.уч.	Лист	№ док	Подп.	Дата	ГП		
						Сагынбек у. Ф.		
						Исполнитель Сагынбеков С.		
						Н.контроль Исаев У.		
						План трассы. KM 162+300 KM 162+600 Масштаб 1:1000		

Взам. инв. №
Подп. и дата
Инв. № подл.

Jeti-Oguz region. Issyk-Kul oblast.
Иссык-Кульская область. Жети-Огузский район.

Balyktchy
Балыкчы

Karakol
Каракол

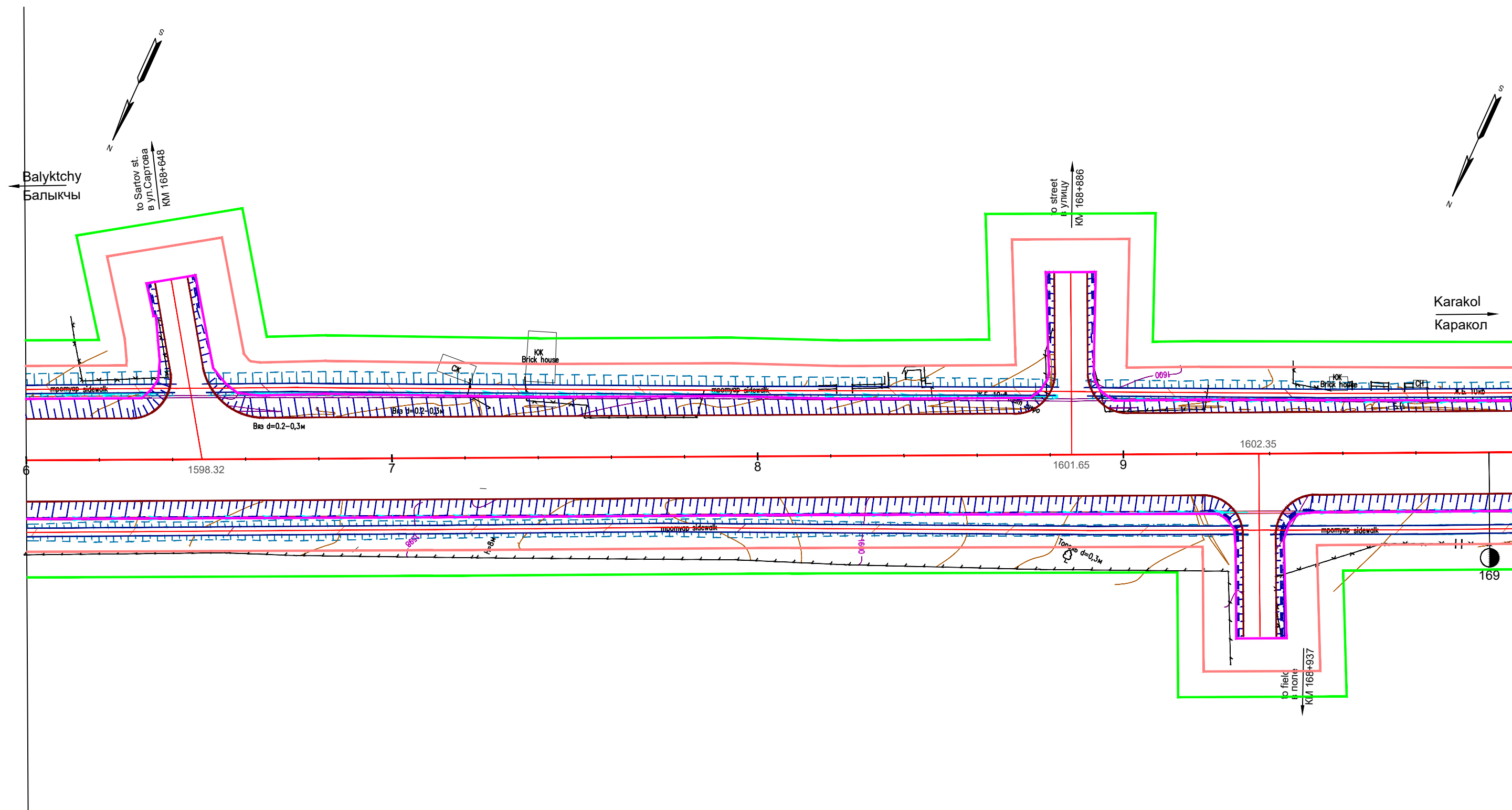


- Vibration Damage Contours for Buildings at High Risk
- Roller Vibration Setting: Low
 - Minor Structural Damage Threshold Contour
 - Cosmetic Damage Threshold Contour

						03/22-32	Reconstruction of the road Balyktchy- Bokonbaevo-Karakol. Section №3 km 141.6 - km 220		
Изм.	Кол.уч.	Лист	Недок	Подп.	Дата		Реконструкция автомобильной дороги Балыкчы-Боконбаево-Каракол. Участок №3 км 141.6 - км 220		
							stage	page	pages
						Plan of alignment. KM 162+600 KM 163+000 Scale 1:1000	стадия	лист	листов
							ПД		
ГИП	Сагынбек у. Ф.					План трассы. KM 162+600 KM 163+000 Масштаб 1:1000	ГП ПИИ "Кыргыздортранспроект" г. Бишкек		
Исполнитель	Сагынбеков С.								
Н.контроль	Исаев У.								

Взам. инв. №	
Подл. и дата	
Инв. № подл.	

Jeti-Oguz region. Issyk-Kul oblast.
Иссык-Кульская область. Жети-Огузский район.

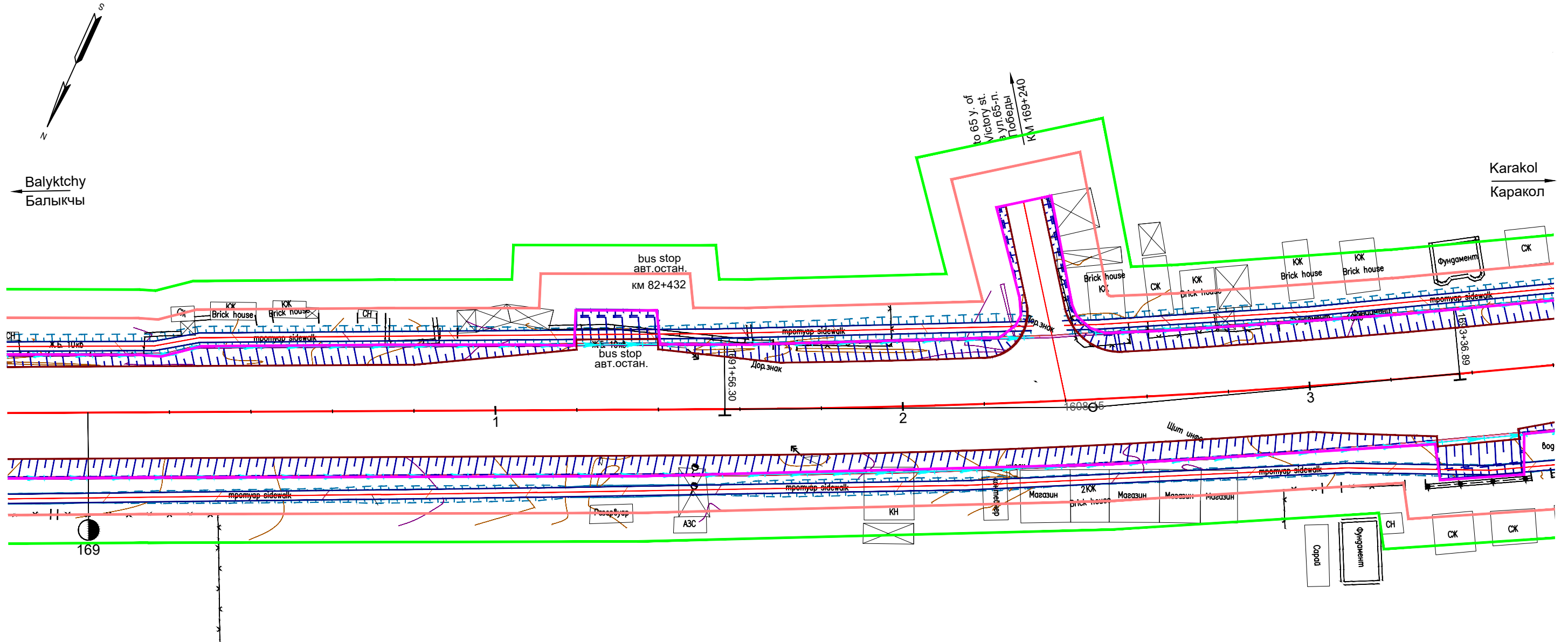


- Vibration Damage Contours for Buildings at High Risk
- Roller Vibration Setting: Low
 - Minor Structural Damage Threshold Contour
 - Cosmetic Damage Threshold Contour

						03/22-32	Reconstruction of the road Balyktchy- Bokonbaevo-Karakol, Section №3 km 141,6 - km 220		
Изм.	Кол.уч.	Лист	№док	Подп.	Дата		Реконструкция автомобильной дороги Балыкчы-Боконбаево-Каракол, Участок №3 км 141,6 - км 220		
							stage	page	pages
							стадия	лист	листов
							ПД		
ГИП	Сагынбек у Ф.						План трассы. km 168+600 - km 169+000 Scale 1:1000		
Исполнитель	Нурланбеков К.						План трассы. km 168+600 - km 169+000 Масштаб 1:1000		
Н.контроль	Исаев У.						ГП ПИИ "Кыргыздортранспроект" г. Бишкек		

Взам. инв. №	
Подп. и дата	
Инв. № подл.	

Jeti-Oguz region. Issyk-Kul oblast.
Иссык-Кульская область. Жети-Огузский район.



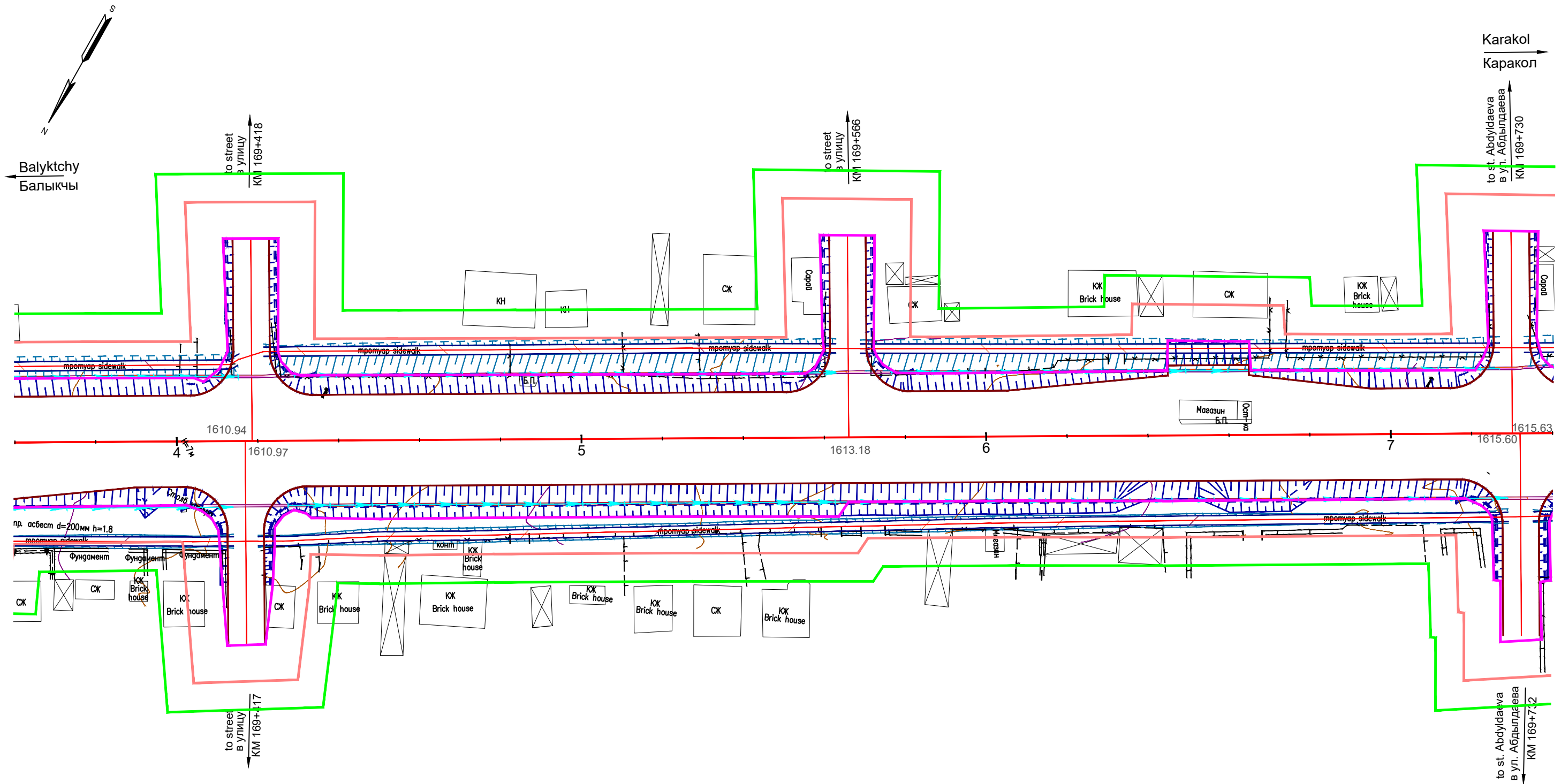
Vibration Damage Contours for Buildings at High Risk

- Roller Vibration Setting: Low
- Minor Structural Damage Threshold Contour
- Cosmetic Damage Threshold Contour

						03/22-32		
						Reconstruction of the road Balyktchy- Bokonbaevo-Karakol, Section №3 km 141,6 - km 220		
						Реконструкция автомобильной дороги Балыкчы-Боконбаево-Каракол, Участок №3 км 141,6 - км 220		
						Plan of alignment. km 168+980 - km 169+360 Scale 1:1000		
						stage стадия		
						page лист		
						pages листов		
						ПД		
						ГП ПИИ "Кыргыздортранспроект" г. Бишкек		
Изм.	Кол.уч.	Лист	№док	Подп.	Дата			
ГИП	Сагынбек у Ф.			<i>Sagynbek</i>				
Исполнитель	Нурланбеков К.			<i>Nurlanbekov</i>				
Н.контроль	Исаев У.			<i>Isaev</i>				
						План трассы. km 168+980 - km 169+360 Масштаб 1:1000		

Взам. инв. №	
Подп. и дата	
Инв. № подл.	

Jeti-Oguz region. Issyk-Kul oblast.
Иссык-Кульская область. Жети-Огузский район.



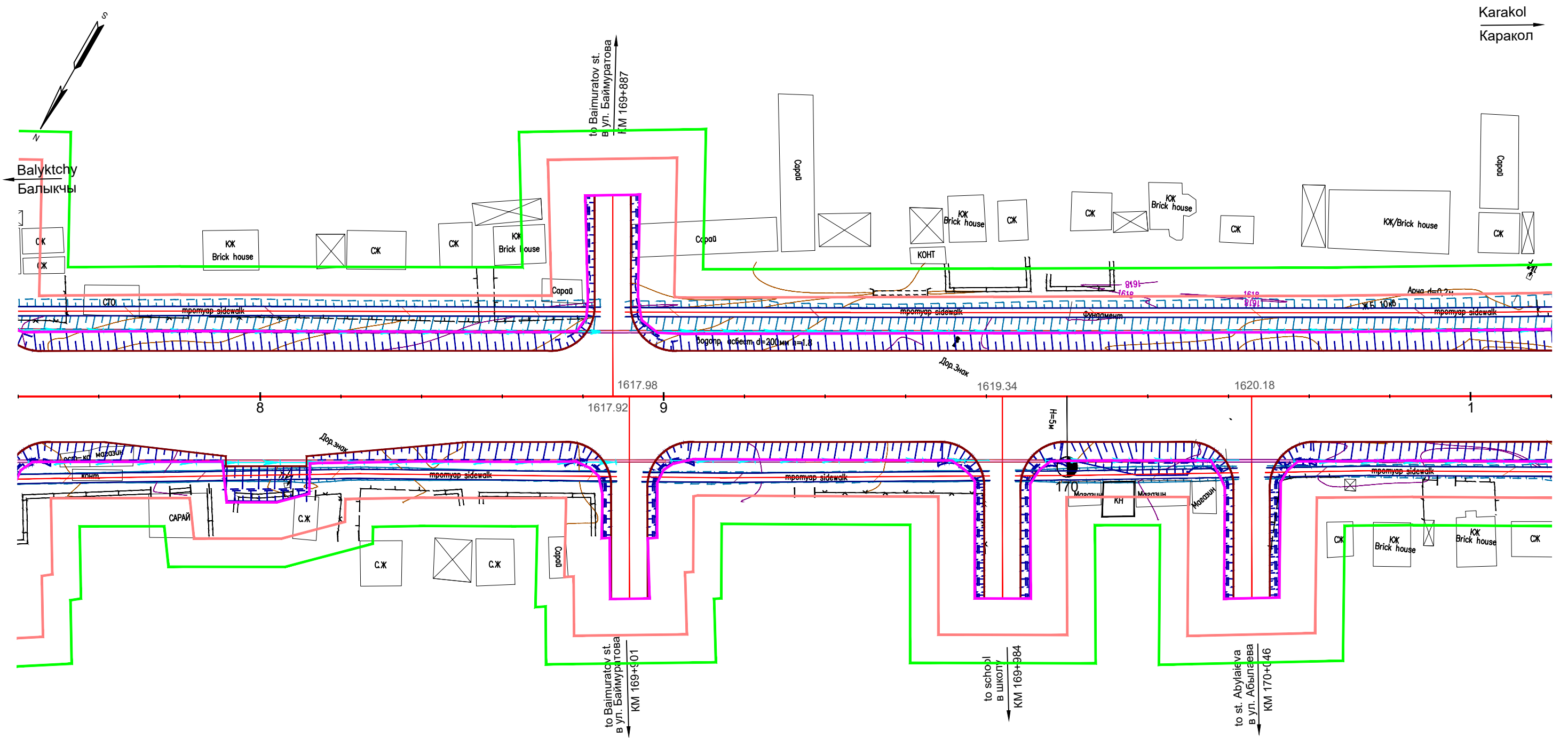
Vibration Damage Contours for Buildings at High Risk

- Roller Vibration Setting: Low
- Minor Structural Damage Threshold Contour
- Cosmetic Damage Threshold Contour

Инва. № подл.	Подп. и дата	Взам. инв. №

Изм.	Кол.уч.	Лист	№ док	Подп.	Дата	03/22-32
						Reconstruction of the road Balyktchy- Bokonbaevo-Karakol, Section №3 km 141,6 - km 220
						Реконструкция автомобильной дороги Балыкчы-Боконбаево-Каракол, Участок №3 км 141,6 - км 220
						Plan of alignment. km 169+360 - km 169+740 Scale 1:1000
						stage стадия
						page лист
						pages листов
						ПД
ГИП	Сагынбек у Ф.					Сардалов М. "Кыргыздортранспроект" г. Бишкек
Исполнитель	Нурланбеков К.					
Н.контроль	Исаев У.					
						План трассы. km 169+360 - km 169+740 Масштаб 1:1000

Jeti-Oguz region. Issyk-Kul oblast.
Иссык-Кульская область. Жети-Огузский район.



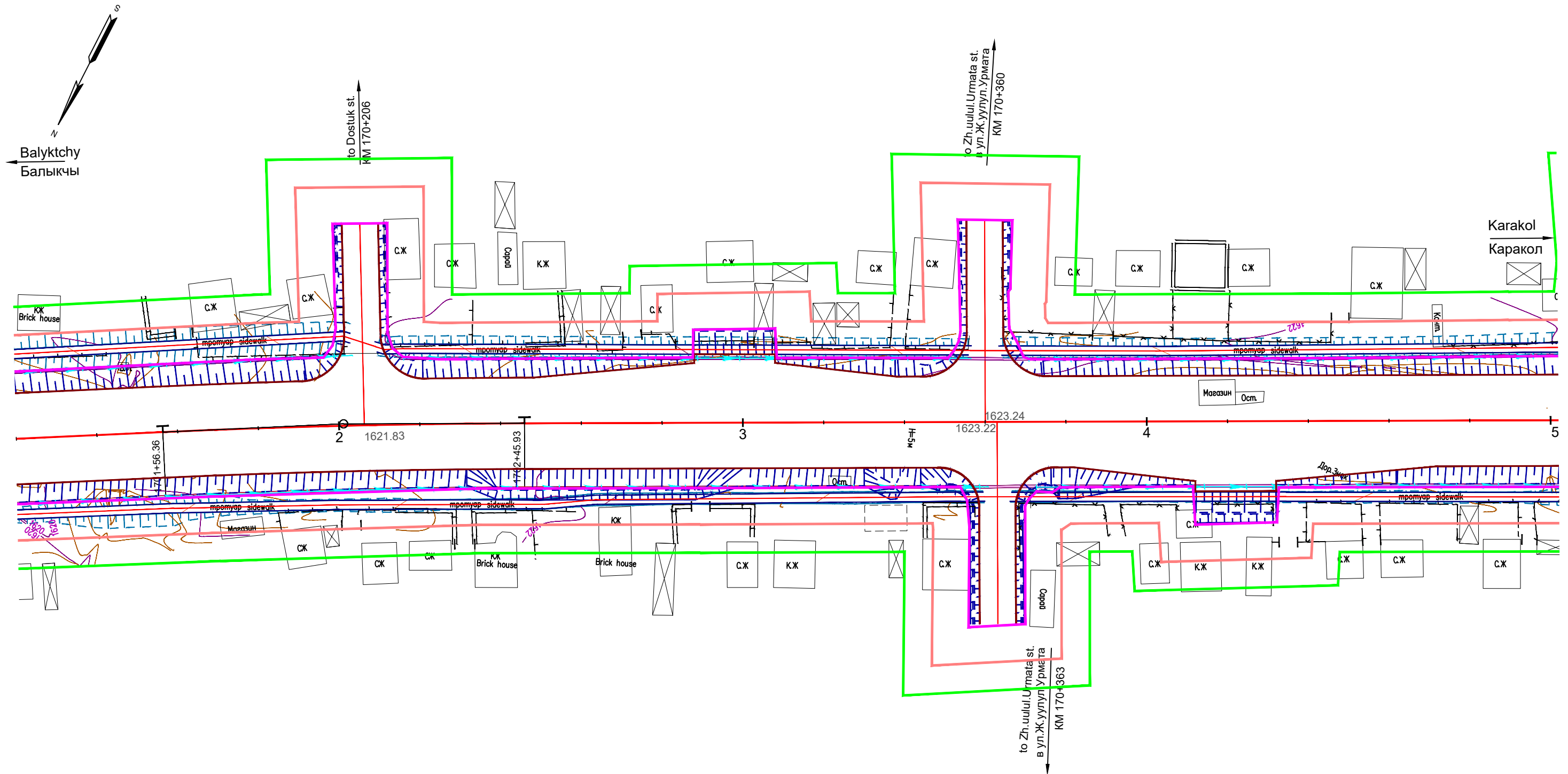
Vibration Damage Contours for Buildings at High Risk

- Roller Vibration Setting: Low
- Minor Structural Damage Threshold Contour
- Cosmetic Damage Threshold Contour

Изм.	Кол.уч.	Лист	№ док.	Подп.	Дата	03/22-32		
						Reconstruction of the road Balyktchy- Bokonbaevo-Karakol, Section №3 km 141,6 - km 220		
						Реконструкция автомобильной дороги Балыкчы-Боконбаево-Каракол, Участок №3 км 141,6 - км 220		
						stage	page	pages
						стадия	лист	листов
						ПД		
ГИП	Сагынбек у Ф.					Plan of alignment. km 169+740 - km 170+120 Scale 1:1000		
Исполнитель	Нурланбеков К.					План трассы. km 169+740 - km 170+120 Масштаб 1:1000		
Н.контроль	Исаев У.					ГП ПИИ "Кыргыздортранспроект" г. Бишкек		

Взам. инв. №	
Подп. и дата	
Инв. № подл.	

Jeti-Oguz region. Issyk-Kul oblast.
Иссык-Кульская область. Жети-Огузский район.



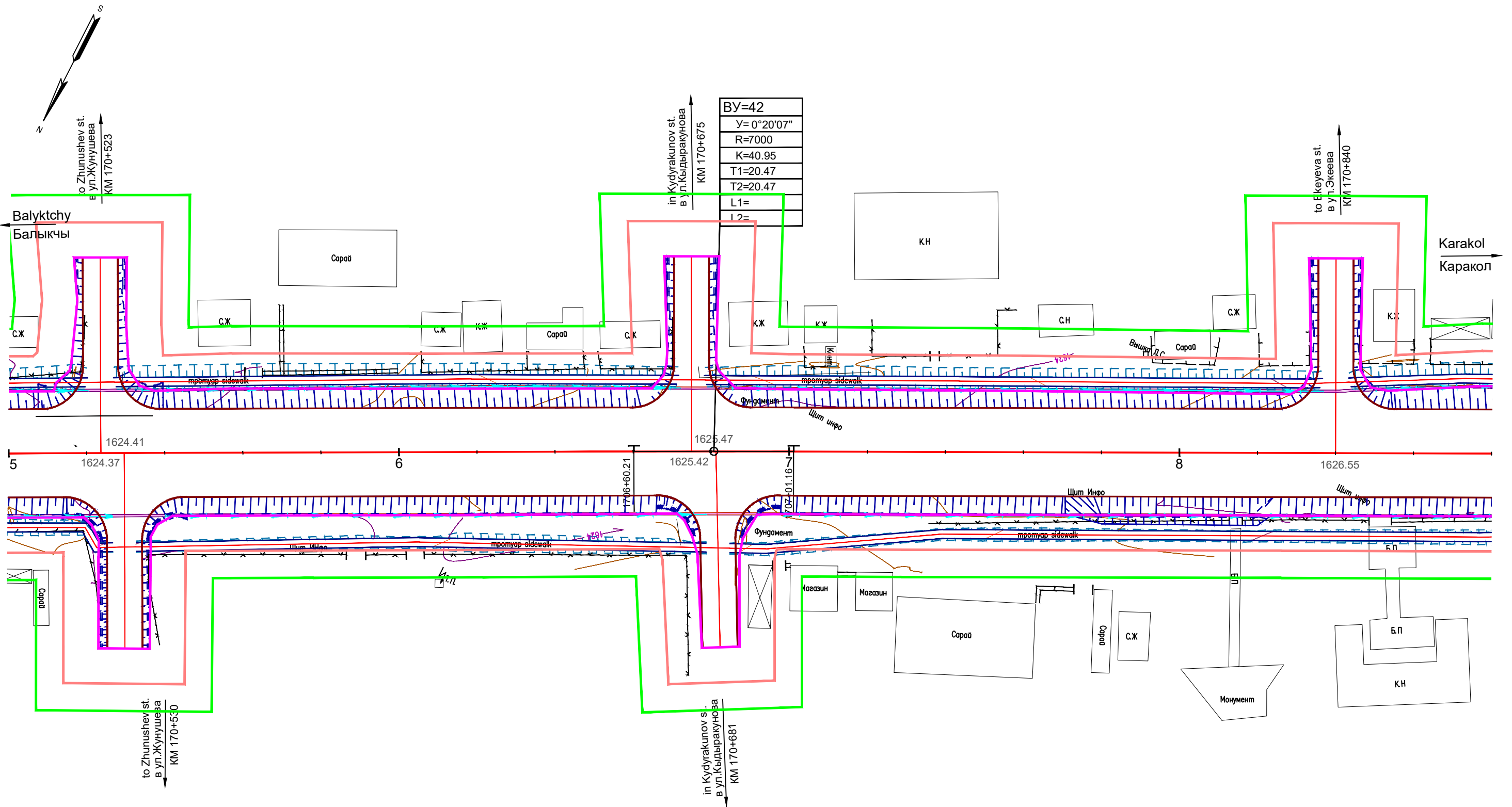
Vibration Damage Contours for Buildings at High Risk

- Roller Vibration Setting: Low
- Minor Structural Damage Threshold Contour
- Cosmetic Damage Threshold Contour

						03/22-32		
						Reconstruction of the road Balyktchy- Bokonbaevo-Karakol, Section №3 km 141,6 - km 220		
						Реконструкция автомобильной дороги Балыкчы-Боконбаево-Каракол, Участок №3 км 141,6 - км 220		
						Plan of alignment. km 170+120 - km 170+500 Scale 1:1000		
						stage стадия		
						page лист		
						pages листов		
						ПД		
						ГП ПИИ "Кыргыздортранспроект" г. Бишкек		
Изм.	Кол.уч.	Лист	№док	Подп.	Дата			
ГИП	Сагынбек у Ф.							
Исполнитель	Нурланбеков К.							
Н.контроль	Исаев У.							
						План трассы. km 170+120 - km 170+500 Масштаб 1:1000		

Взам. инв. №	
Подп. и дата	
Инв. № подл.	

Jeti-Oguz region. Issyk-Kul oblast.
Иссык-Кульская область. Жети-Огузский район.



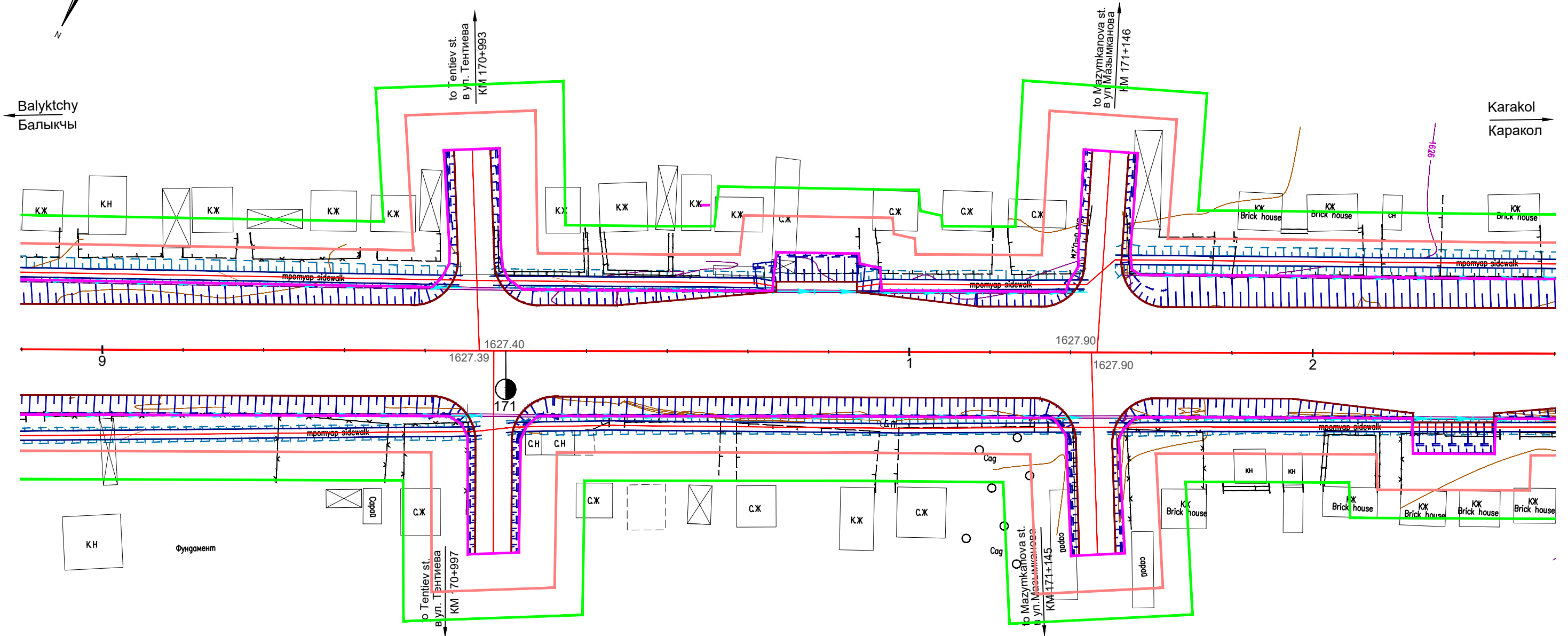
Vibration Damage Contours for Buildings at High Risk

- Roller Vibration Setting: Low
- Minor Structural Damage Threshold Contour
- Cosmetic Damage Threshold Contour

Взам. инв. №	
Подп. и дата	
Инв. № подл.	

						03/22-32		
						Reconstruction of the road Balyktchy- Bokonbaevo-Karakol, Section №3 km 141,6 - km 220		
						Реконструкция автомобильной дороги Балыкчы-Боконбаево-Каракол, Участок №3 км 141,6 - км 220		
						Plan of alignment. km 170+500 - km 170+880 Scale 1:1000		
						stage стадия		
						page лист		
						pages листов		
						ПД		
						ГП ПИИ "Кыргыздортранспроект" г. Бишкек		
ГИП	Сагынбек у Ф.							
Исполнитель	Нурланбеков К.							
Н.контроль	Исаев У.							

Jeti-Oguz region. Issyk-Kul oblast.
Иссык-Кульская область. Жети-Огузский район.

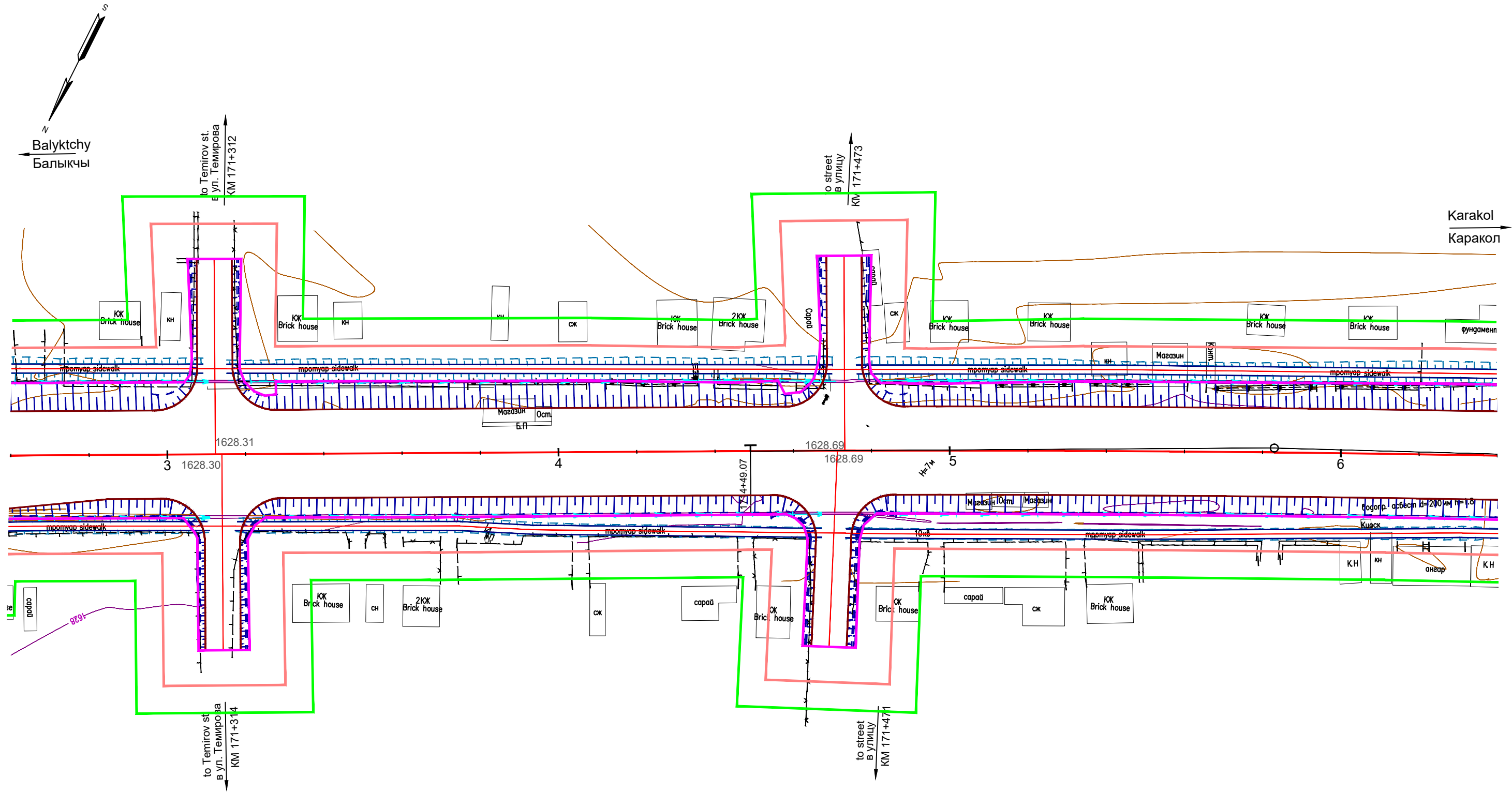


- Roller Vibration Setting: Low
- Minor Structural Damage Threshold Contour
- Cosmetic Damage Threshold Contour

Взам. инв. №	
Подп. и дата	
Инв. № подл.	

						03/22-32		
						Reconstruction of the road Balyktchy- Bokonbaevo-Karakol, Section №3 km 141,6 - km 220		
						Реконструкция автомобильной дороги Балыкчы-Боконбаево-Каракол, Участок №3 км 141,6 - км 220		
						Plan of alignment. km 170+880 - km 171+260 Scale 1:1000		
						stage стадия		
						page лист		
						pages листов		
						ПД		
						ГП ПИИ "Кыргыздортранспроект" г. Бишкек		
ГИП	Сагынбек у Ф.							
Исполнитель	Нурланбеков К.							
Н.контроль	Исаев У.							

Jeti-Oguz region. Issyk-Kul oblast.
Иссык-Кульская область. Жети-Огузский район.

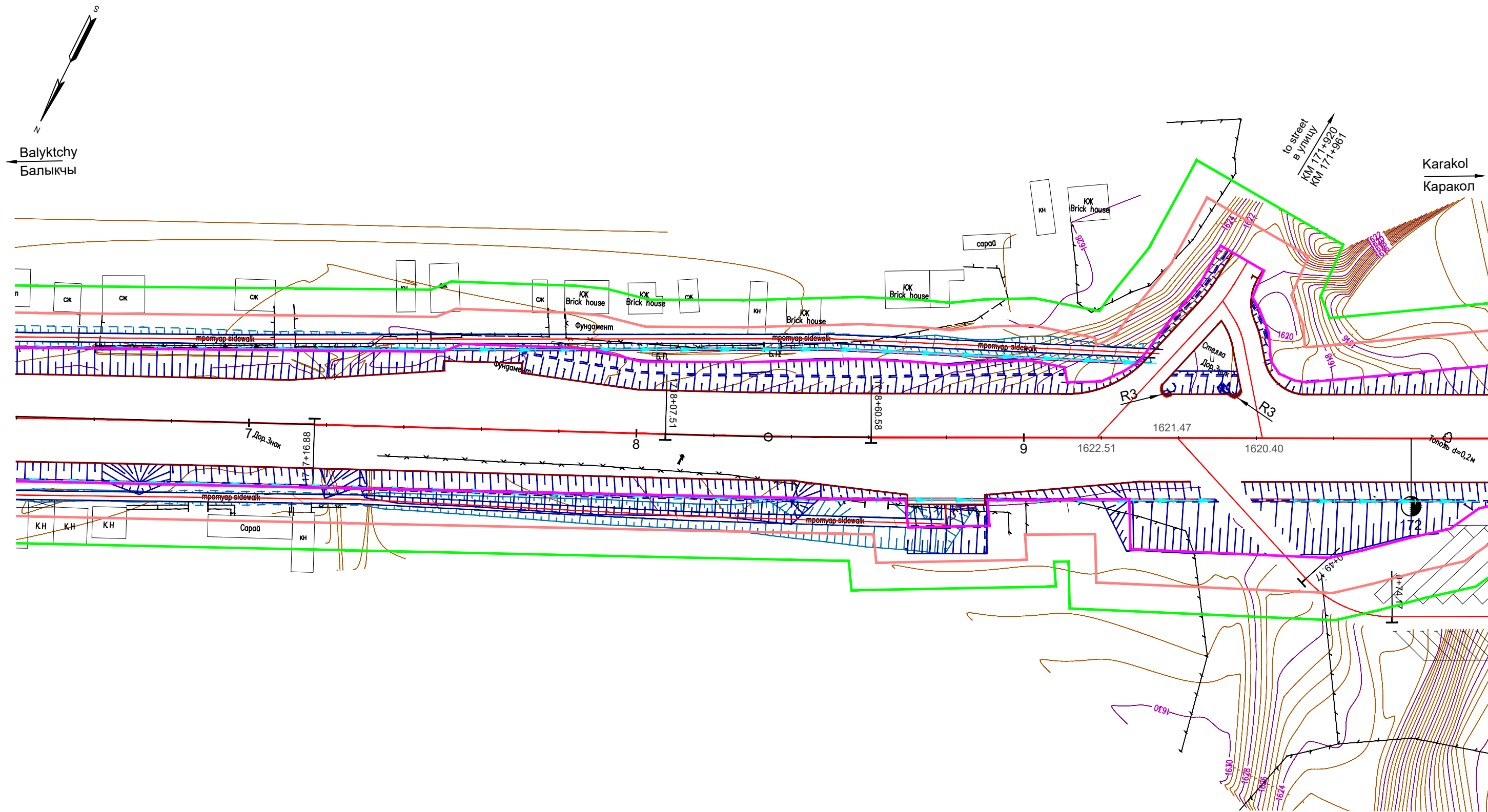


- Vibration Damage Contours for Buildings at High Risk
- Roller Vibration Setting: Low
 - Minor Structural Damage Threshold Contour
 - Cosmetic Damage Threshold Contour

Взам. инв. №	
Подп. и дата	
Инв. № подл.	

Изм.	Кол.уч.	Лист	№ док.	Подп.	Дата	03/22-32
						Reconstruction of the road Balyktchy- Bokonbaevo-Karakol, Section №3 km 141,6 - km 220
						Реконструкция автомобильной дороги Балыкчы-Боконбаево-Каракол, Участок №3 км 141,6 - км 220
						Plan of alignment. km 171+260 - km 171+640 Scale 1:1000
						stage стадия
						page лист
						pages листов
						ПД
ГИП	Сагынбек у Ф.					ГП ПИИ "Кыргыздортранспроект" г. Бишкек
Исполнитель	Нурланбеков К.					
Н.контроль	Исаев У.					

Jeti-Oguz region. Issyk-Kul oblast.
Иссык-Кульская область. Жети-Огузский район.



Vibration Damage Contours for Buildings at High Risk

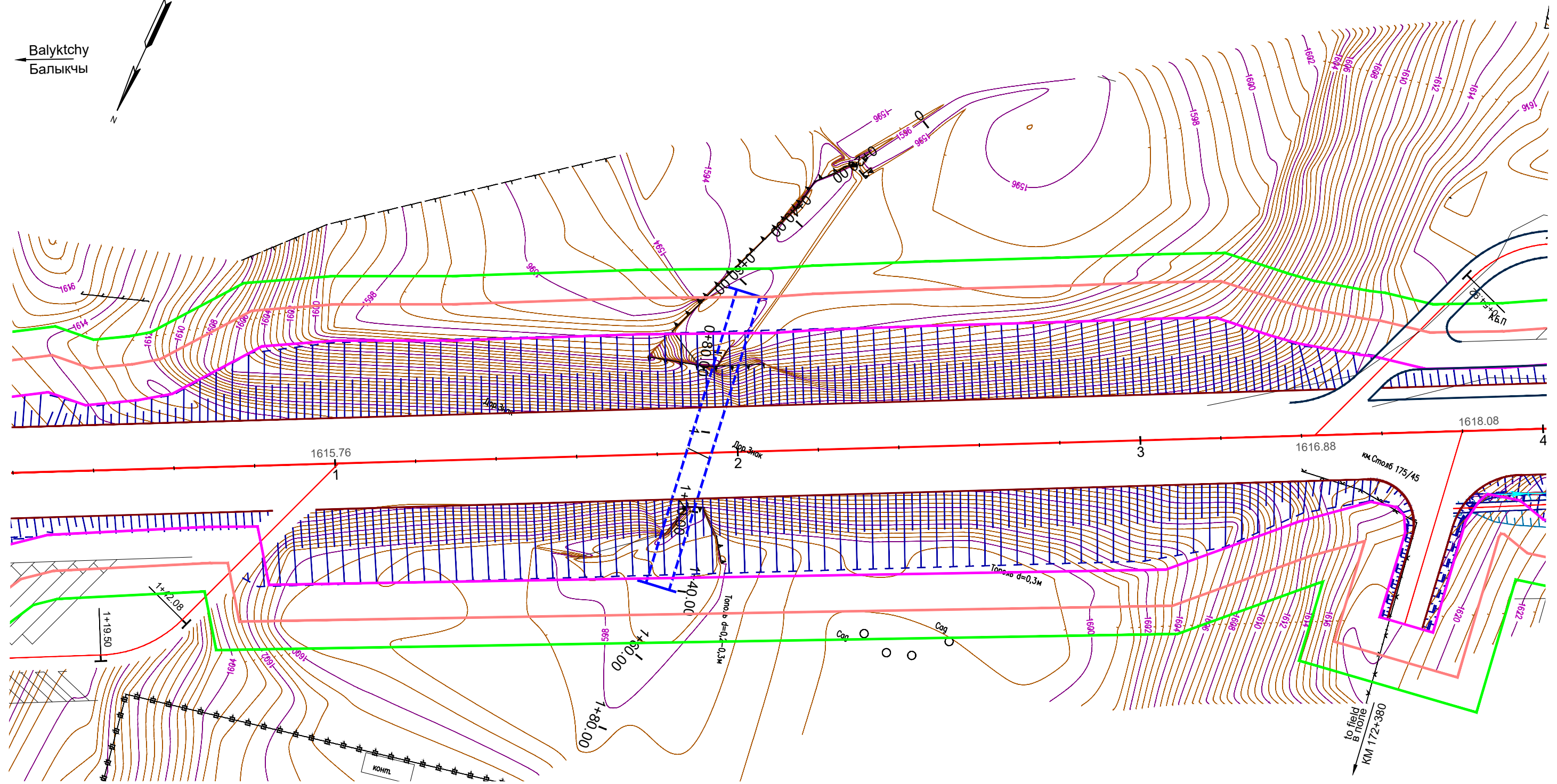
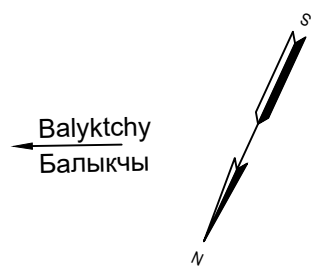
- Roller Vibration Setting: Low
- Minor Structural Damage Threshold Contour
- Cosmetic Damage Threshold Contour

						03/22-32		
						Reconstruction of the road Balyktchy- Bokonbaevo-Karakol, Section №3 km 141,6 - km 220		
						Реконструкция автомобильной дороги Балыкчы-Боконбаево-Каракол, Участок №3 км 141,6 - км 220		
						Plan of alignment. km 171+640 - km 172+020 Scale 1:1000		
						stage стадия		
						page лист		
						pages листов		
						ПД		
						ГП ПИИ "Кыргыздортранспроект" г. Бишкек		
Изм.	Кол.уч.	Лист	№док	Подп.	Дата			
ГИП	Сагынбек у.Ф.							
Исполнитель	Нурланбеков К.							
Н.контроль	Исаев У.							
						План трассы. km 171+640 - km 172+020 Масштаб 1:1000		

Изм. № подл.	Подп. и дата	Взам. инв. №

Jeti-Oguz region. Issyk-Kul oblast.
Иссык-Кульская область. Жети-Огузский район.

Karakol
Каракол

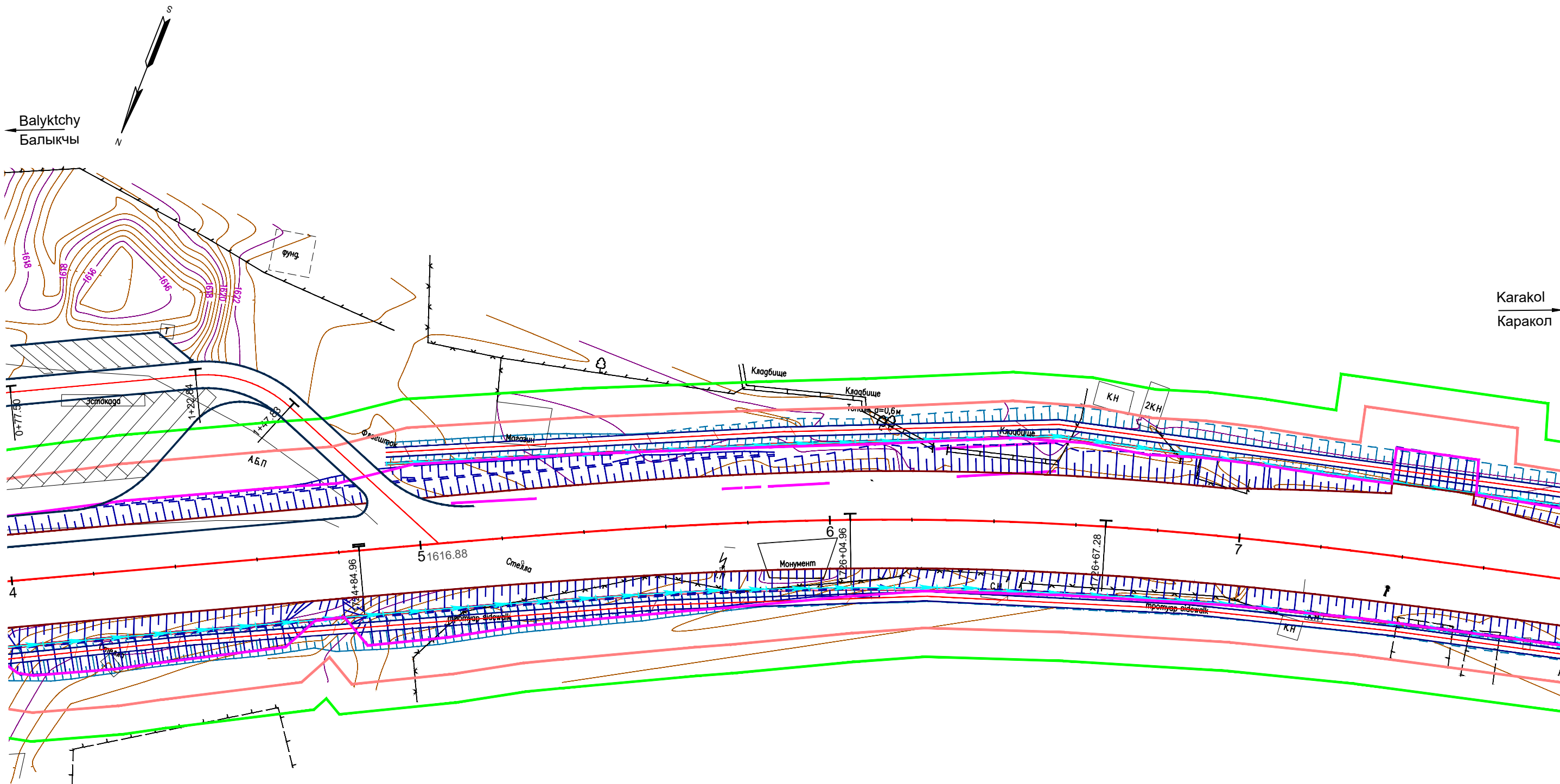


- Vibration Damage Contours for Buildings at High Risk
- Roller Vibration Setting: Low
 - Minor Structural Damage Threshold Contour
 - Cosmetic Damage Threshold Contour

Взам. инв. №
Подп. и дата
Инв. № подл.

						03/22-32	Reconstruction of the road Balyktchy- Bokonbaevo-Karakol, Section №3 km 141,6 - km 220		
Изм.	Кол.уч.	Лист	№ док	Подп.	Дата	Реконструкция автомобильной дороги Балыкчы-Боконбаево-Каракол, Участок №3 км 141,6 - км 220			
						Plan of alignment. km 172+020 - km 172+400 Scale 1:1000	stage	page	pages
							стадия	лист	листов
						ПД	ГП ПИИ		
							"Кыргыздортранспроект"		
							г. Бишкек		
ГИП	Сагынбек у Ф.					План трассы. km 172+020 - km 172+400 Масштаб 1:1000			
Исполнитель	Нурланбеков К.								
Н.контроль	Исаев У.								

Jeti-Oguz region. Issyk-Kul oblast.
Иссык-Кульская область. Жети-Огузский район.



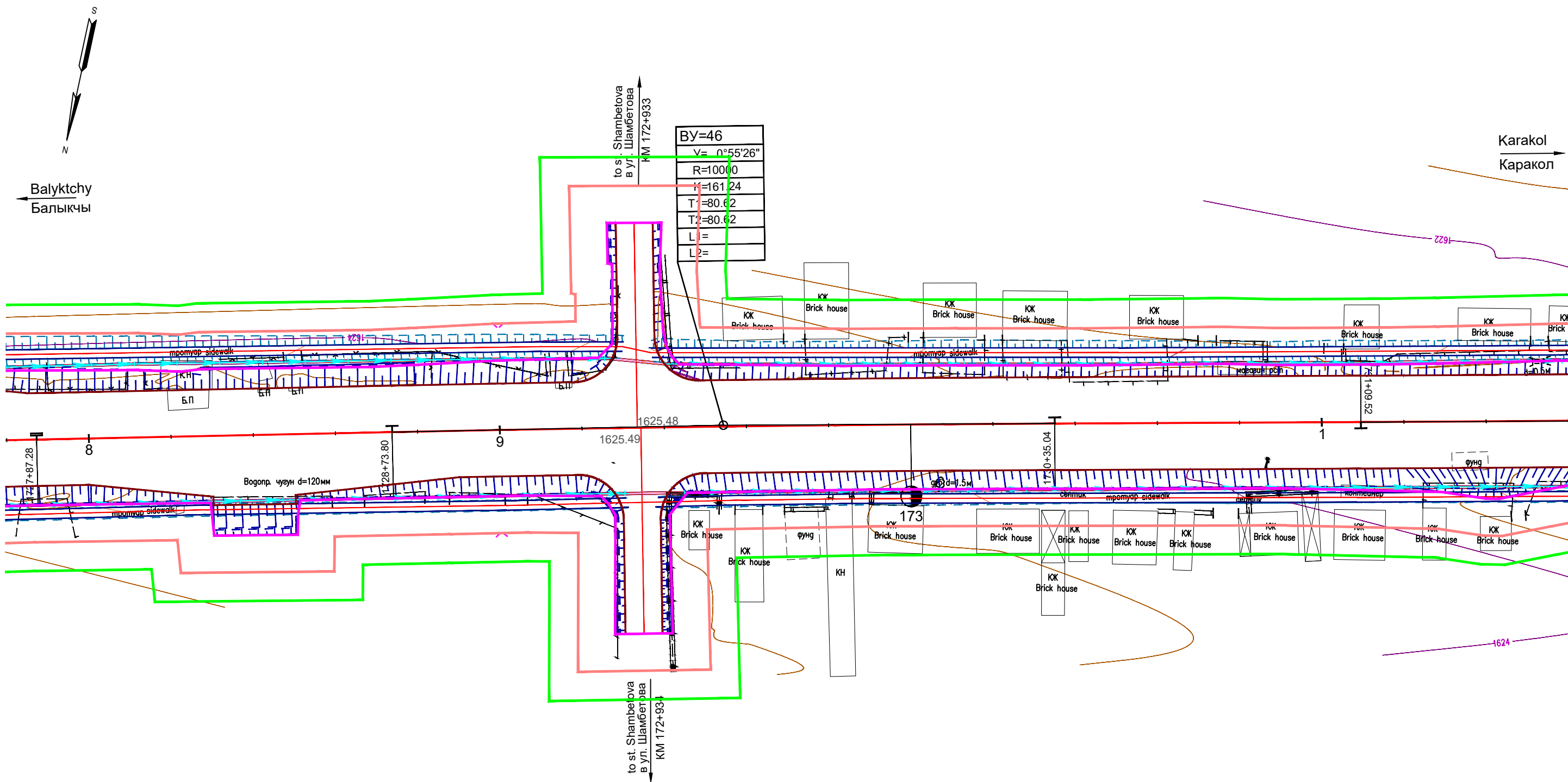
Vibration Damage Contours for Buildings at High Risk

- Roller Vibration Setting: Low
- Minor Structural Damage Threshold Contour
- Cosmetic Damage Threshold Contour

Взам. инв. №	
Подп. и дата	
Инв. № подл.	

						03/22-32	Reconstruction of the road Balyktchy- Bokonbaevo-Karakol, Section №3 km 141,6 - km 220		
Изм.	Кол.уч.	Лист	№док	Подп.	Дата		Реконструкция автомобильной дороги Балыкчы-Боконбаево-Каракол, Участок №3 км 141,6 - км 220		
							stage	page	pages
							стадия	лист	листов
							ПД		
ГИП	Сагынбек у Ф.						План трассы. km 172+400 - km 172+780 Scale 1:1000		
Исполнитель	Нурланбеков К.						ГП ПИИ "Кыргыздортранспроект" г. Бишкек		
Н.контроль	Исаев У.						План трассы. km 172+400 - km 172+780 Масштаб 1:1000		

Jeti-Oguz region. Issyk-Kul oblast.
Иссык-Кульская область. Жети-Огузский район.



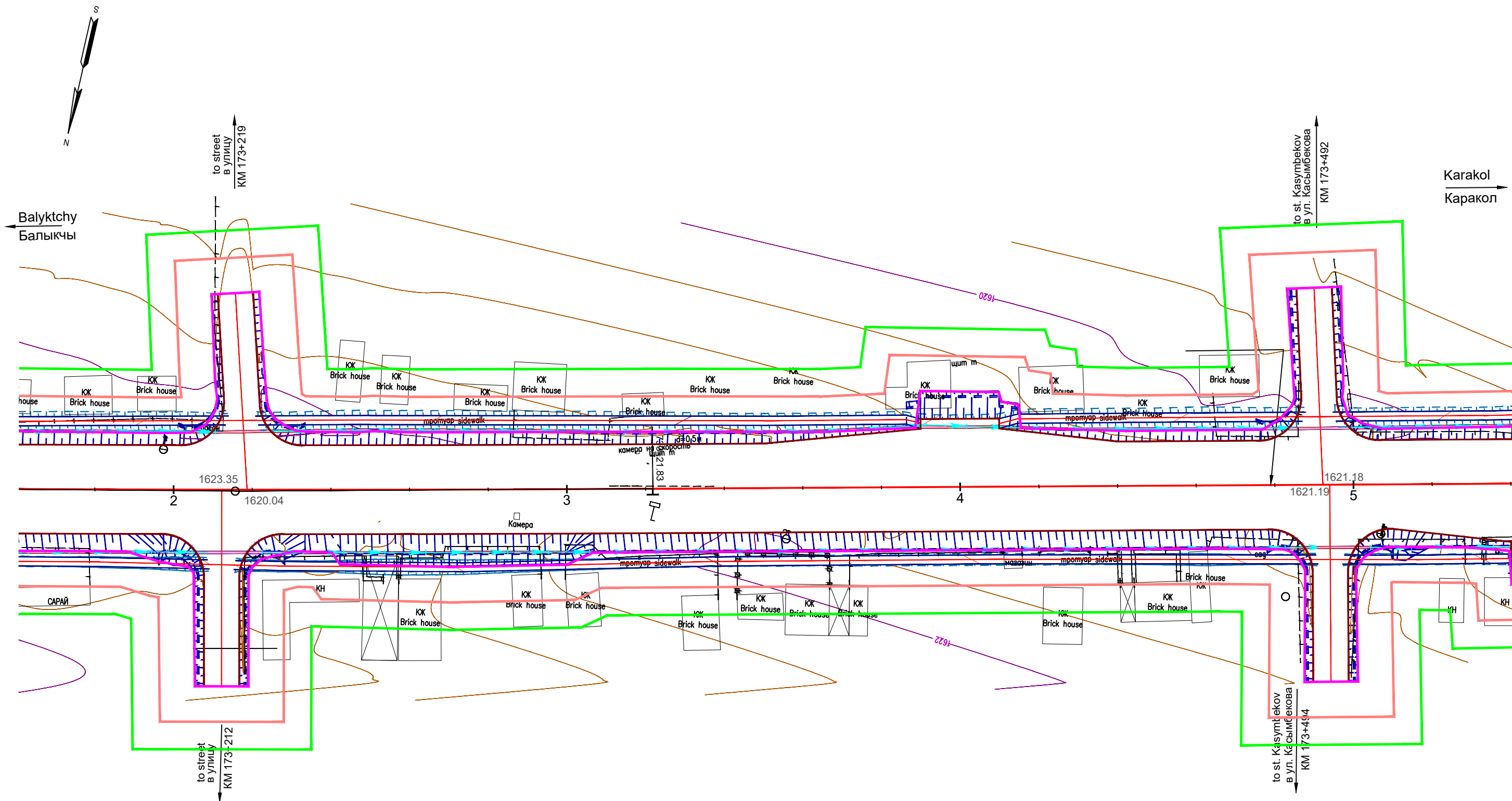
Vibration Damage Contours for Buildings at High Risk

- Roller Vibration Setting: Low
- Minor Structural Damage Threshold Contour
- Cosmetic Damage Threshold Contour

Взам. инв. №	
Подп. и дата	
Инв. № подл.	

						03/22-32
						Reconstruction of the road Balyktchy- Bokonbaevo-Karakol, Section №3 km 141,6 - km 220
Изм.	Кол.уч.	Лист	№ док	Подп.	Дата	Реконструкция автомобильной дороги Балыкчы-Боконбаево-Каракол, Участок №3 км 141,6 - км 220
						Plan of alignment. km 172+780 - km 173+160 Scale 1:1000
						stage стадия
						page лист
						pages листов
						ПД
ГИП	Сагынбек у Ф.					ГП ПИИ "Кыргыздортранспроект" г. Бишкек
Исполнитель	Нурланбеков К.					
Н.контроль	Исаев У.					
						План трассы. km 172+780 - km 173+160 Масштаб 1:1000

Jeti-Oguz region. Issyk-Kul oblast.
Иссык-Кульская область. Жети-Огузский район.



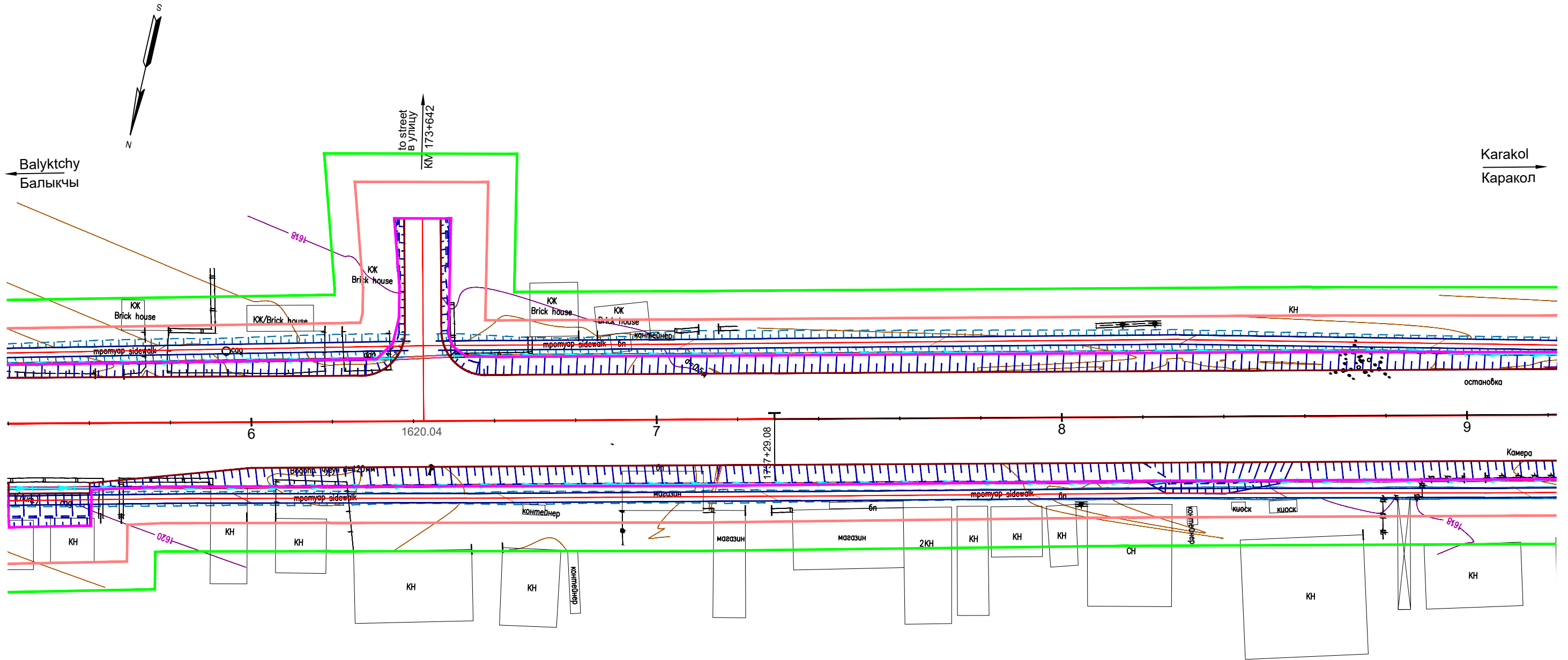
Vibration Damage Contours for Buildings at High Risk

- Roller Vibration Setting: Low
- Minor Structural Damage Threshold Contour
- Cosmetic Damage Threshold Contour

Взам. инв. №	
Подп. и дата	
Инв. № подл.	

						03/22-32		
						Reconstruction of the road Balyktchy- Bokonbaevo-Karakol, Section №3 km 141,6 - km 220		
						Реконструкция автомобильной дороги Балыкчы-Боконбаево-Каракол, Участок №3 км 141,6 - км 220		
						Plan of alignment.		
						km 173+160 - km 173+540		
						Scale 1:1000		
						stage		
						page		
						pages		
						стадия		
						лист		
						листов		
						ПД		
						ГП ПИИ		
						"Кыргыздортранспроект"		
						г. Бишкек		
ГИП	Сагынбек у.Ф.							
Исполнитель	Нурланбеков К.							
Н.контроль	Исаев У.							

Jeti-Oguz region. Issyk-Kul oblast.
Иссык-Кульская область. Жети-Огузский район.



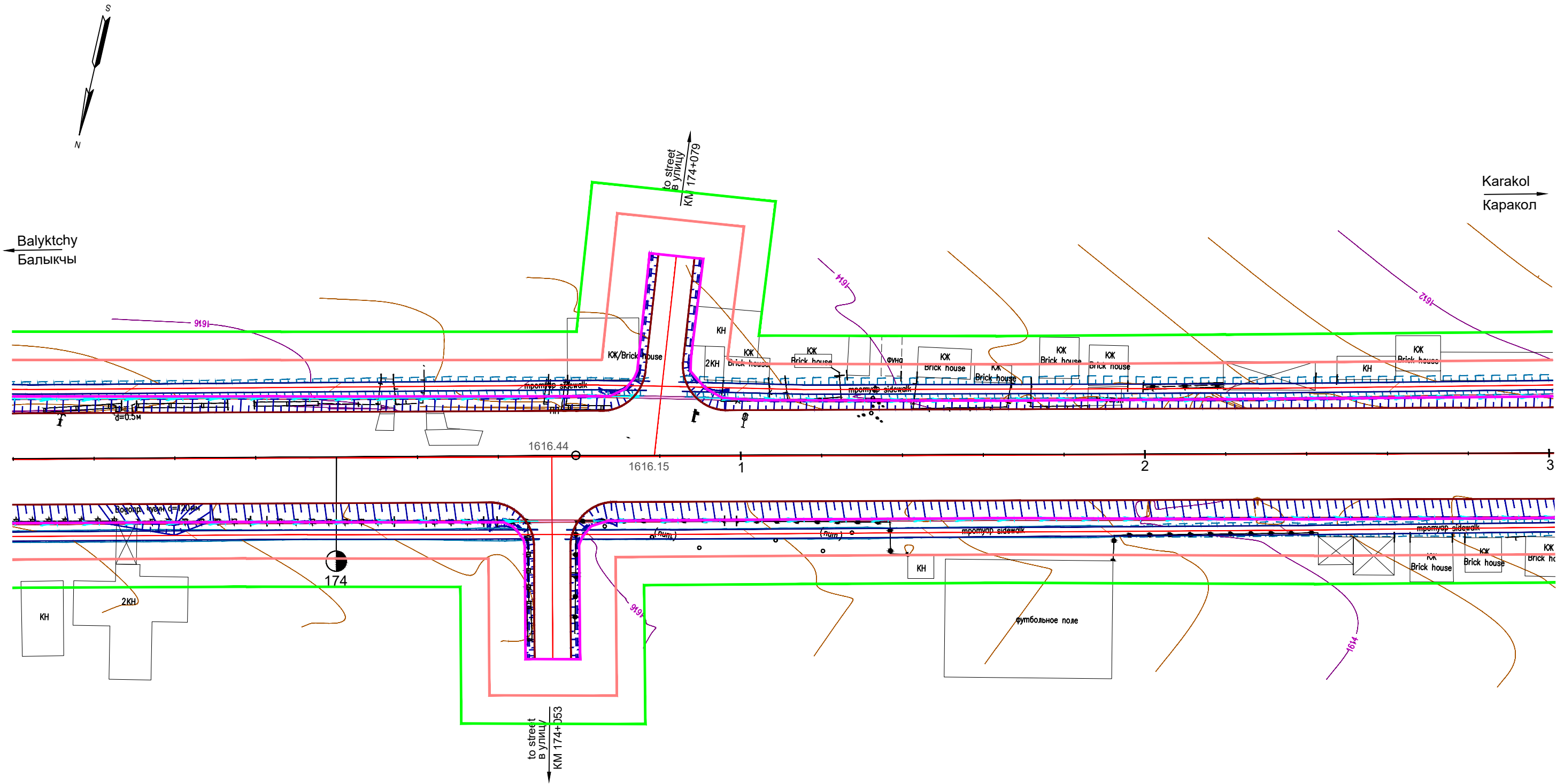
Vibration Damage Contours for Buildings at High Risk

- Roller Vibration Setting: Low
- Minor Structural Damage Threshold Contour
- Cosmetic Damage Threshold Contour

Изм.	Кол.уч.	Лист	№ док.	Подп.	Дата	03/22-32	Reconstruction of the road Balyktchy- Bokonbaevo-Karakol, Section №3 km 141,6 - km 220		
							Реконструкция автомобильной дороги Балыкчы-Боконбаево-Каракол, Участок №3 км 141,6 - км 220		
							stage	page	pages
							стадия	лист	листов
							ПД		
ГИП	Сагынбек у Ф.						ГП ПИИ		
Исполнитель	Нурланбеков К.						"Кыргыздортранспроект"		
Н.контроль	Исаев У.						г. Бишкек		
							Plan of alignment. km 173+540 - km 173+920 Scale 1:1000		
							План трассы. km 173+540 - km 173+920 Масштаб 1:1000		

Взам. инв. №	
Подп. и дата	
Инв. № подл.	

Jeti-Oguz region. Issyk-Kul oblast.
Иссык-Кульская область. Жети-Огузский район.



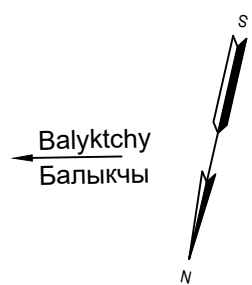
Vibration Damage Contours for Buildings at High Risk

- Roller Vibration Setting: Low
- Minor Structural Damage Threshold Contour
- Cosmetic Damage Threshold Contour

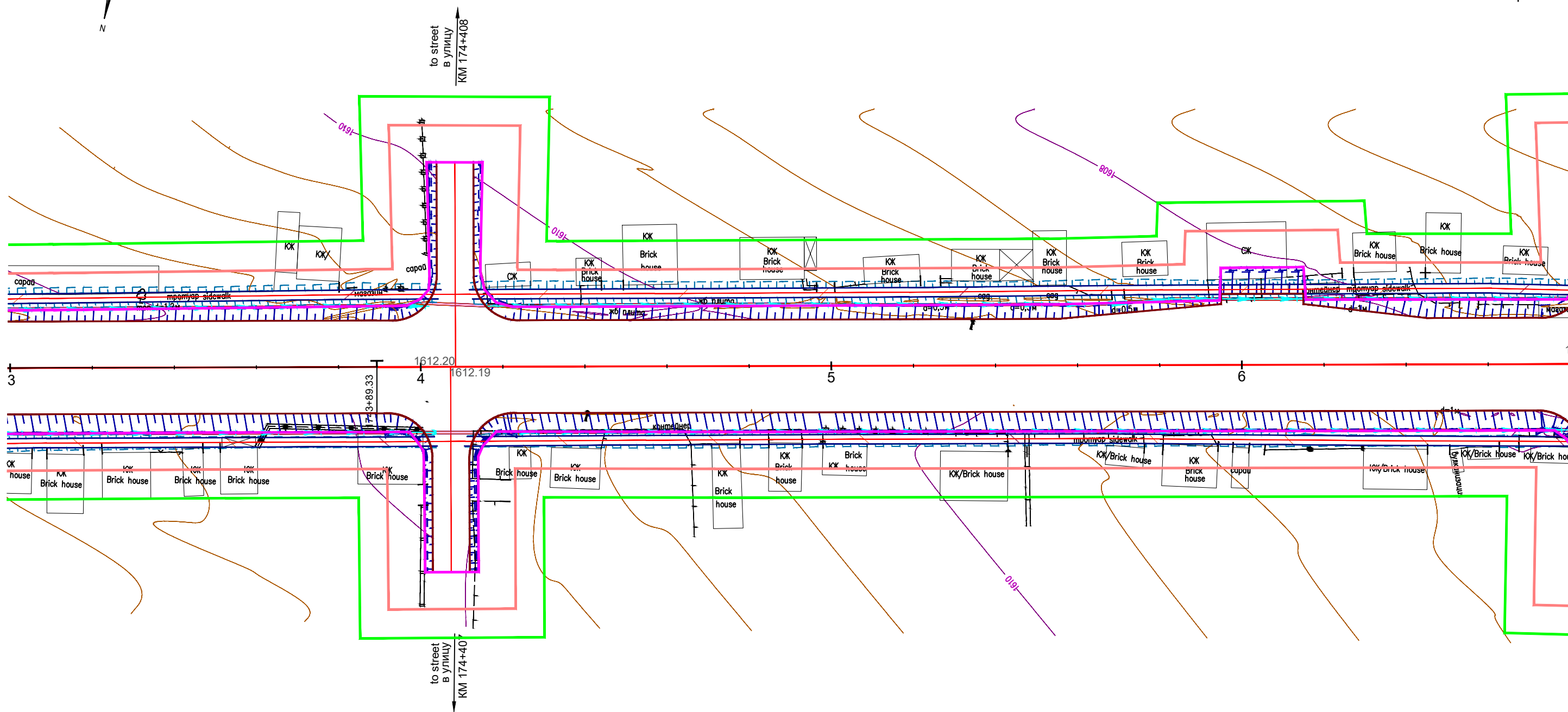
Взам. инв. №	
Подп. и дата	
Инв. № подл.	

						03/22-32		
						Reconstruction of the road Balyktchy- Bokonbaevo-Karakol, Section №3 km 141,6 - km 220		
						Реконструкция автомобильной дороги Балыкчы-Боконбаево-Каракол, Участок №3 км 141,6 - км 220		
						Plan of alignment. km 173+920 - km 174+300 Scale 1:1000		
						stage стадия		
						page лист		
						pages листов		
						ПД		
						ГП ПИИ "Кыргыздортранспроект" г. Бишкек		
ГИП	Сагынбек у Ф.					План трассы. km 173+920- km 174+300 Масштаб 1:1000		
Исполнитель	Нурланбеков К.							
Н.контроль	Исаев У.							

Jeti-Oguz region. Issyk-Kul oblast.
Иссык-Кульская область. Жети-Огузский район.



Karakol
Каракол



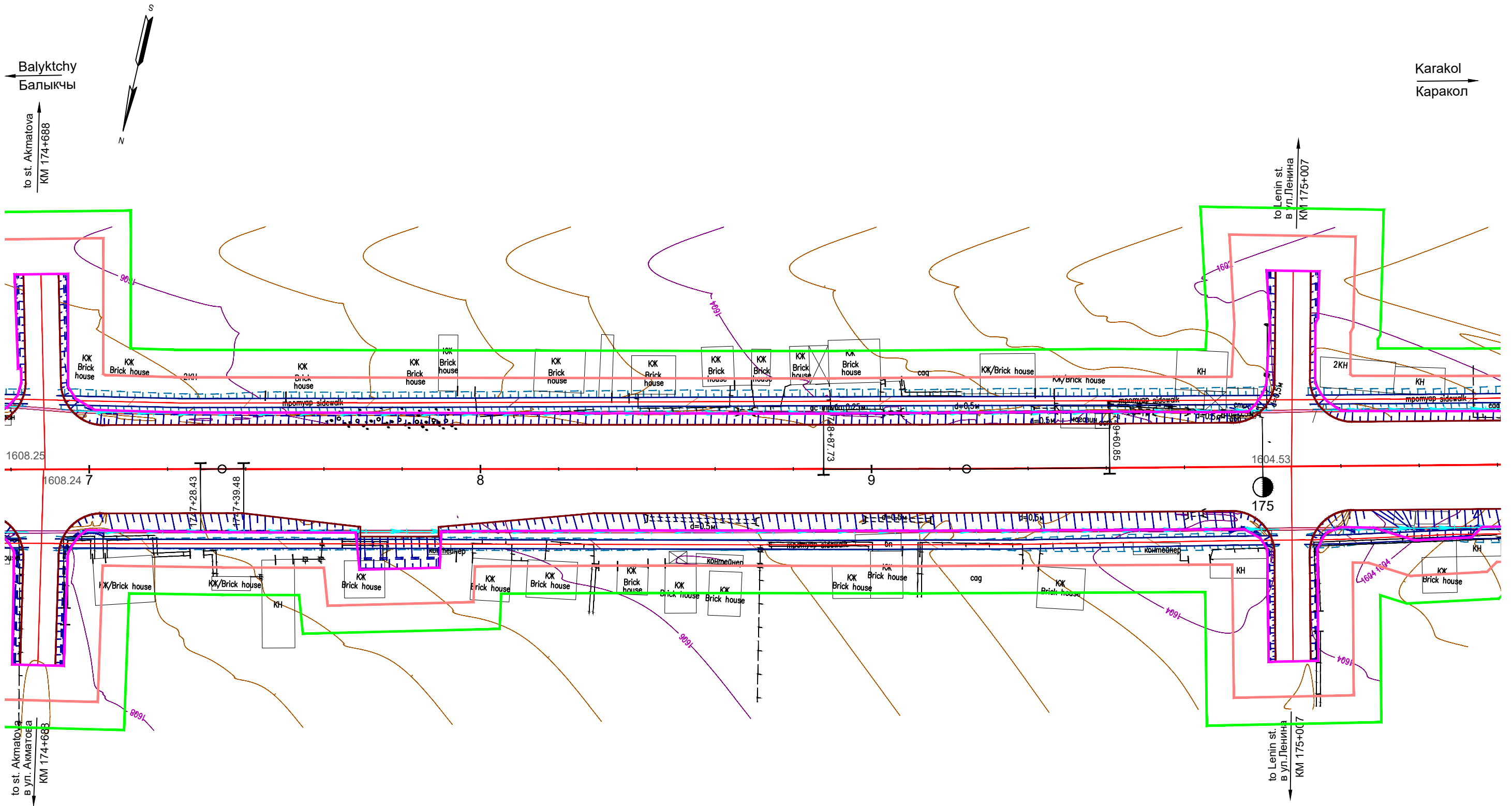
Vibration Damage Contours for Buildings at High Risk

- Roller Vibration Setting: Low
- Minor Structural Damage Threshold Contour
- Cosmetic Damage Threshold Contour

Изм. № подл.	Подп. и дата	Взам. инв. №

Изм.	Кол.уч.	Лист	№ док.	Подп.	Дата	03/22-32	Reconstruction of the road Balyktchy- Bokonbaevo-Karakol, Section №3 km 141,6 - km 220		
							Реконструкция автомобильной дороги Балыкчы-Боконбаево-Каракол, Участок №3 км 141,6 - км 220		
							stage	page	pages
							стадия	лист	листов
							ПД		
ГИП	Сагынбек у.Ф.						Plan of alignment. km 174+300 - km 174+680 Scale 1:1000		
Исполнитель	Нурланбеков К.						План трассы. km 174+300- km 174+680 Масштаб 1:1000		
Н.контроль	Исаев У.						ГП ПИИ "Кыргыздортранспроект" г. Бишкек		

Jeti-Oguz region. Issyk-Kul oblast.
Иссык-Кульская область. Жети-Огузский район.



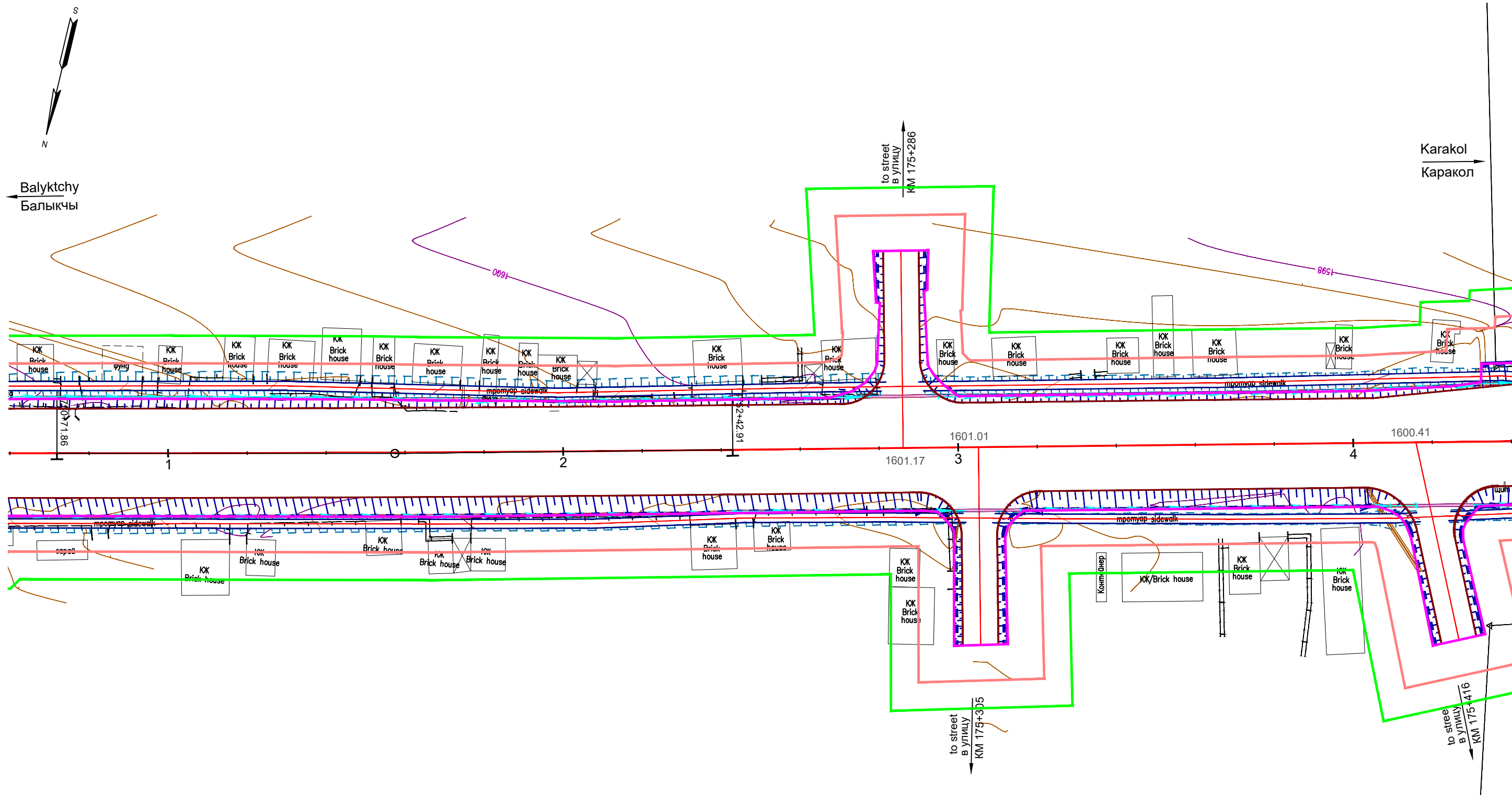
Vibration Damage Contours for Buildings at High Risk

- Roller Vibration Setting: Low
- Minor Structural Damage Threshold Contour
- Cosmetic Damage Threshold Contour

Взам. инв. №	
Подп. и дата	
Инв. № подл.	

						03/22-32	Reconstruction of the road Balyktchy- Bokonbaevo-Karakol, Section №3 km 141,6 - km 220				
Изм.	Кол.уч.	Лист	№ док	Подп.	Дата	Реконструкция автомобильной дороги Балыкчы-Боконбаево-Каракол, Участок №3 км 141,6 - км 220					
						Plan of alignment. km 174+680 - km 175+060 Scale 1:1000			stage стадия	page лист	pages листов
									ПД		
ГИП	Сагынбек у.Ф.					План трассы. km 174+680- km 175+060 Масштаб 1:1000			ГП ПИИ "Кыргыздортранспроект" г. Бишкек		
Исполнитель	Нурланбеков К.										
Н.контроль	Исаев У.										

Jeti-Oguz region. Issyk-Kul oblast.
Иссык-Кульская область. Жети-Огузский район.



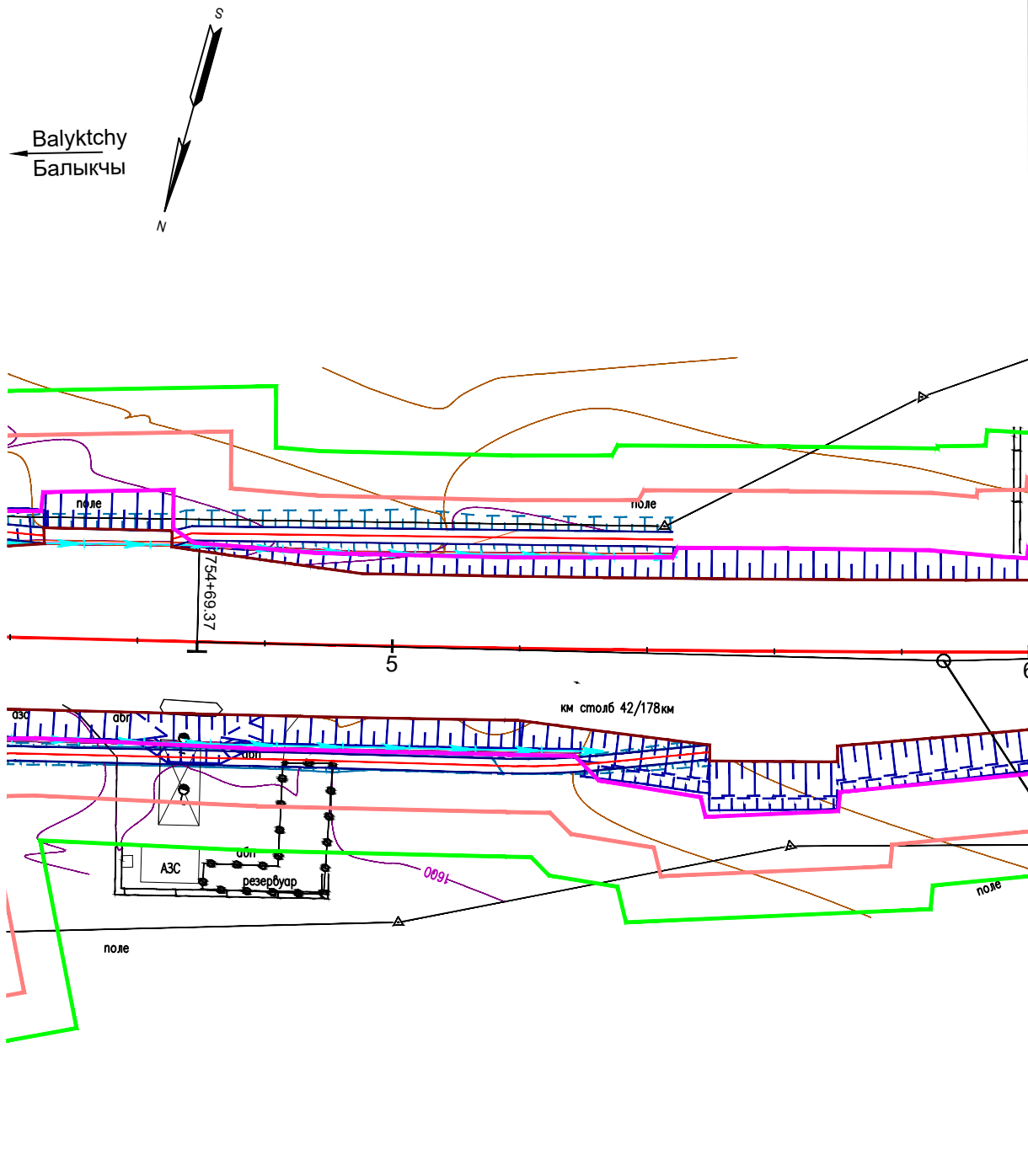
Vibration Damage Contours for Buildings at High Risk

- Roller Vibration Setting: Low
- Minor Structural Damage Threshold Contour
- Cosmetic Damage Threshold Contour

Взам. инв. №	
Подп. и дата	
Инв. № подл.	

						03/22-32		
						Reconstruction of the road Balyktchy- Bokonbaevo-Karakol, Section №3 km 141,6 - km 220		
						Реконструкция автомобильной дороги Балыкчы-Боконбаево-Каракол, Участок №3 км 141,6 - км 220		
						Plan of alignment. km 175+060 - km 175+440 Scale 1:1000		
						stage стадия		
						page лист		
						pages листов		
						ПД		
						ГП ПИИ "Кыргыздортранспроект" г. Бишкек		
ГИП	Сагынбек у.Ф.					План трассы. km 175+060- km 175+440 Масштаб 1:1000		
Исполнитель	Нурланбеков К.							
Н.контроль	Исаев У.							

Jeti-Oguz region. Issyk-Kul oblast.
Иссык-Кульская область. Жети-Огузский район.



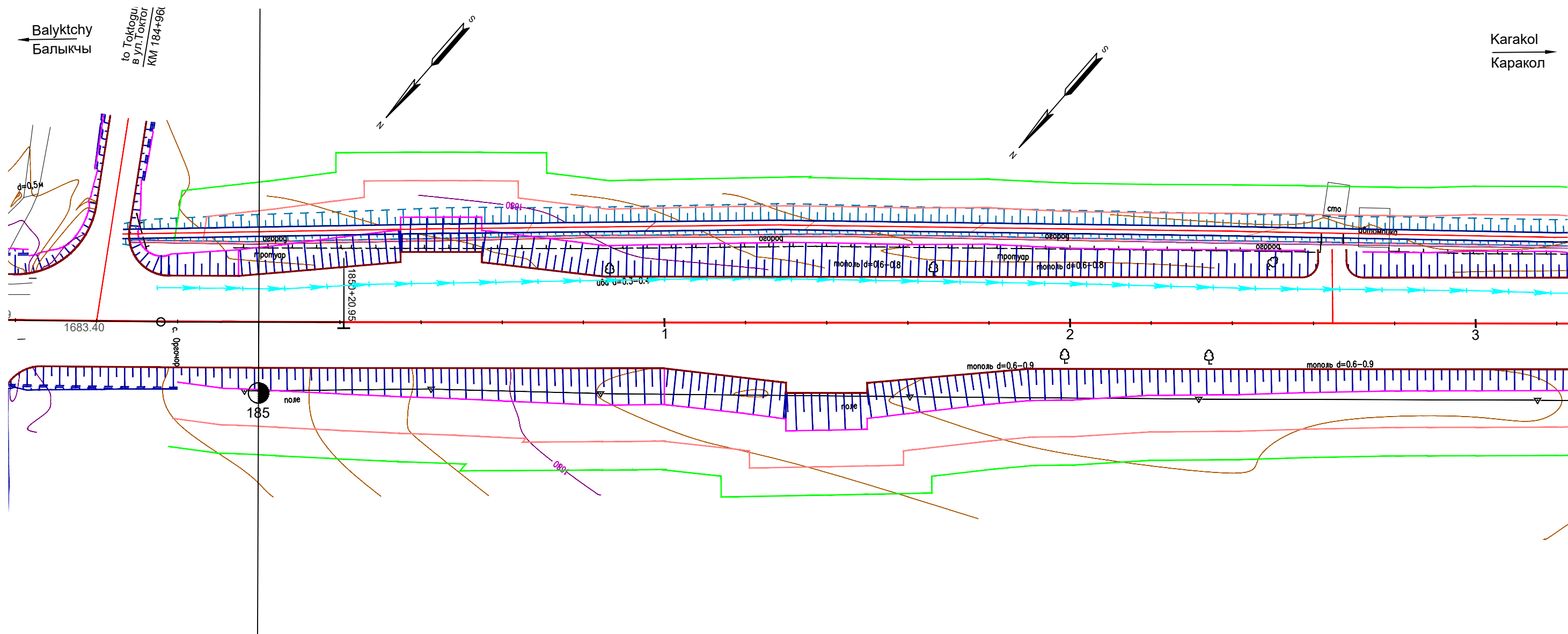
Vibration Damage Contours for Buildings at High Risk

- Roller Vibration Setting: Low
- Minor Structural Damage Threshold Contour
- Cosmetic Damage Threshold Contour

Взам. инв. №	
Подп. и дата	
Инв. № подл.	

						03/22-32		
						Reconstruction of the road Balyktchy- Bokonbaevo-Karakol, Section №3 km 141,6 - km 220		
Изм.	Кол.уч.	Лист	№док	Подп.	Дата	Реконструкция автомобильной дороги Балыкчы-Боконбаево-Каракол, Участок №3 км 141,6 - км 220		
						Plan of alignment. km 175+440 - km 175+820 Scale 1:1000		
						stage	page	pages
						стадия	лист	листов
						ПД		
ГИП		Сагынбек у Ф.				ГП ПИИ		
Исполнитель		Нурланбеков К.				"Кыргыздортранспроект"		
Н.контроль		Исаев У.				г. Бишкек		
						План трассы. km 175+440- km 175+820 Масштаб 1:1000		

Jeti-Oguz region. Issyk-Kul oblast.
Иссык-Кульская область. Жети-Огузский район.



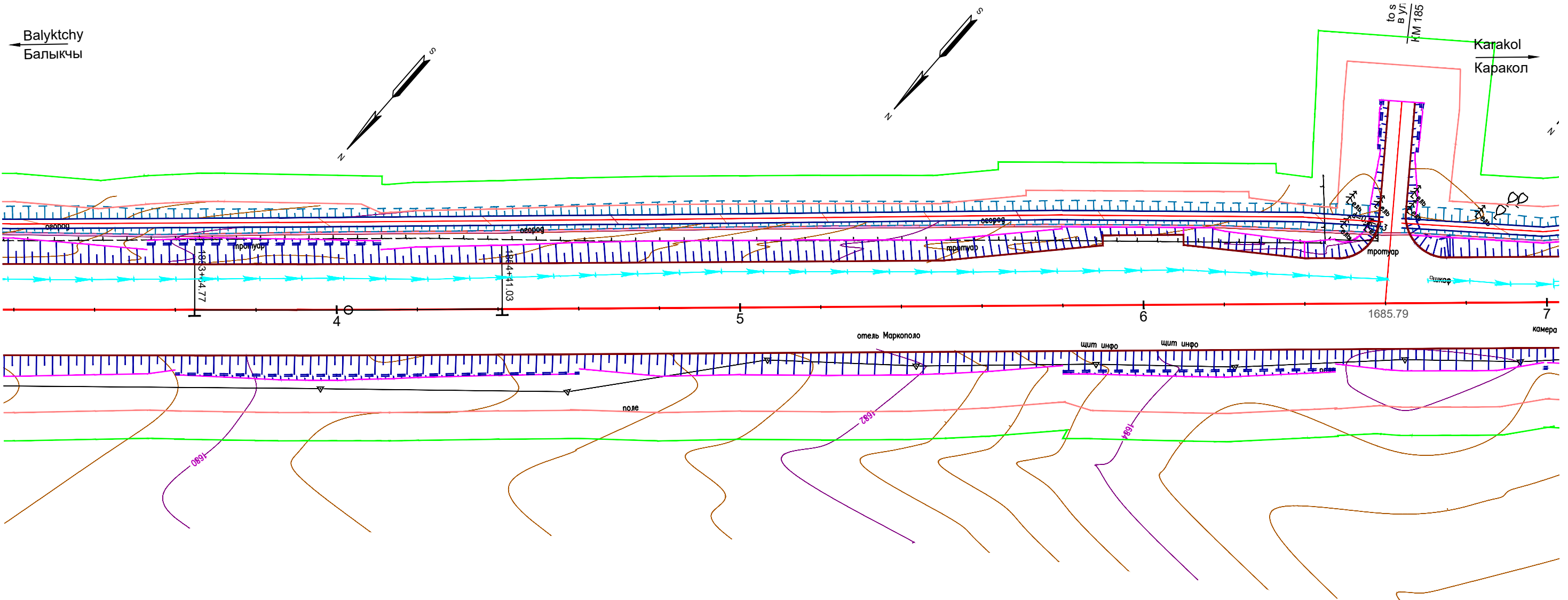
Vibration Damage Contours for Buildings at High Risk

- Roller Vibration Setting: Low
- Minor Structural Damage Threshold Contour
- Cosmetic Damage Threshold Contour

Изм. № подл.	Подп. и дата	Взам. инв. №

Изм.	Кол.уч.	Лист	№ док	Подп.	Дата	03/22-32 Reconstruction of the road Balyktchy- Bokonbaevo-Karakol, Section №3 km 141,6 - km 220			
						Реконструкция автомобильной дороги Балыкчы-Боконбаево-Каракол, Участок №3 км 141,6 - км 220			
						Plan of alignment. km 184+940 - km 185+320 Scale 1:1000	stage стадия	page лист	pages листов
							ПД		
ГИП	Сагынбек у Ф.					План трассы. km 184+940 - km 185+320 Масштаб 1:1000	ГП ПИИ "Кыргыздортранспроект" г. Бишкек		
Исполнитель	Нурланбеков К.								
Н.контроль	Исаев У.								

Jeti-Oguz region. Issyk-Kul oblast.
Иссык-Кульская область. Жети-Огузский район.



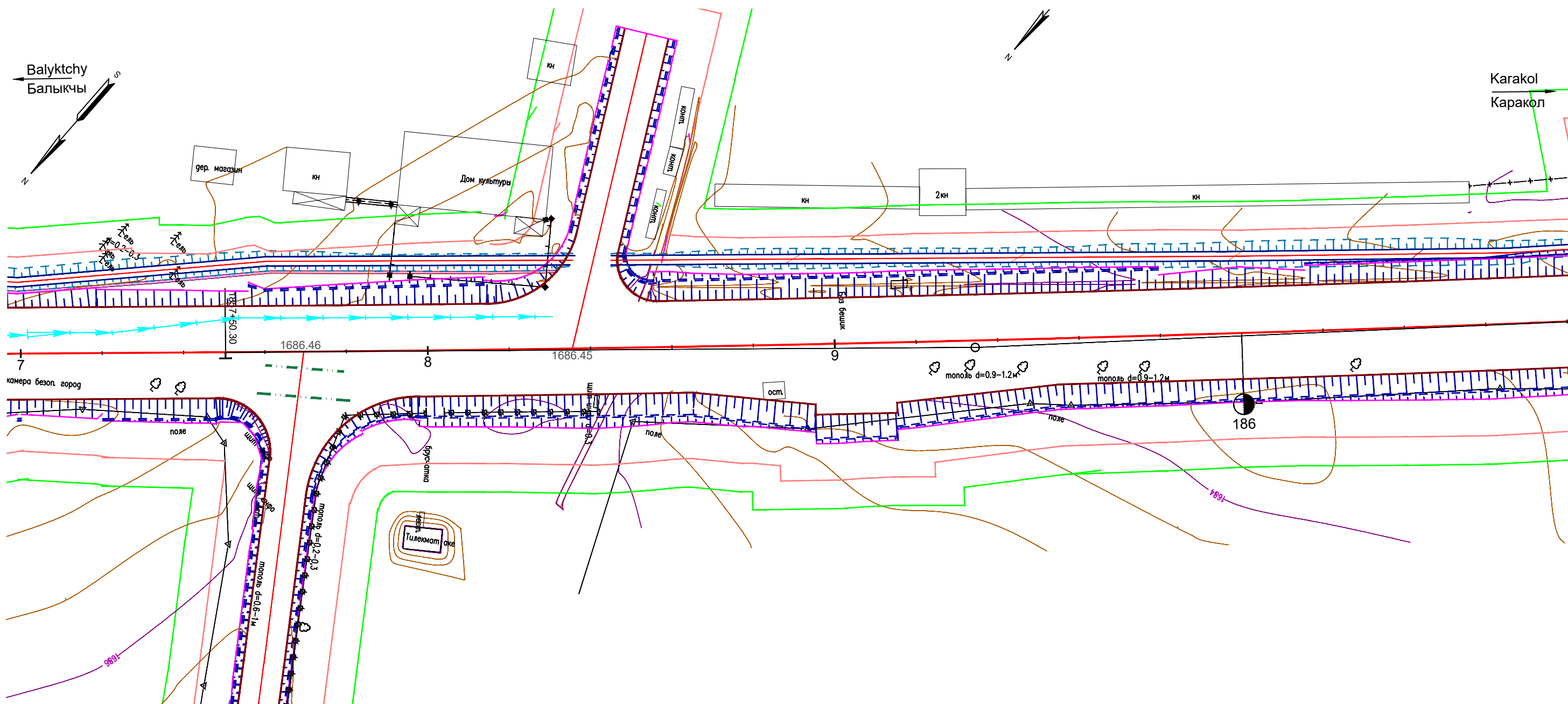
Vibration Damage Contours for Buildings at High Risk

- Roller Vibration Setting: Low
- Minor Structural Damage Threshold Contour
- Cosmetic Damage Threshold Contour

Взам. инв. №
Подп. и дата
Инв. № подл.

						03/22-32					
						Reconstruction of the road Balyktchy- Bokonbaevo-Karakol, Section №3 km 141,6 - km 220					
Изм.						Реконструкция автомобильной дороги Балыкчы-Боконбаево-Каракол, Участок №3 км 141,6 - км 220					
Кол.уч.						stage					
Лист						page					
№ док						pages					
Подп.						стадия					
Дата						ПД					
						Plan of alignment. km 185+320 - km 185+700 Scale 1:1000					
ГИП						ГП ПИИ					
Исполнитель						"Кыргыздортранспроект"					
Н.контроль						г. Бишкек					
						План трассы. km 185+320 - km 185+700 Масштаб 1:1000					

Jeti-Oguz region. Issyk-Kul oblast.
Иссык-Кульская область. Жети-Огузский район.



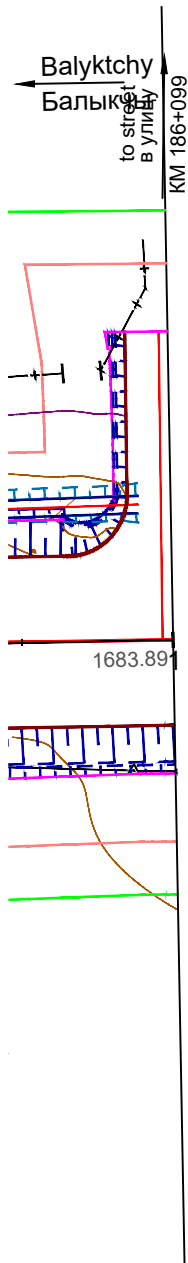
Vibration Damage Contours for Buildings at High Risk

- Roller Vibration Setting: Low
- Minor Structural Damage Threshold Contour
- Cosmetic Damage Threshold Contour

Взам. инв. №	
Подп. и дата	
Инв. № подл.	

						03/22-32	Reconstruction of the road Balyktchy- Bokonbaevo-Karakol, Section №3 km 141,6 - km 220		
Изм.	Кол.уч.	Лист	№ док	Подп.	Дата		Реконструкция автомобильной дороги Балыкчы-Боконбаево-Каракол, Участок №3 км 141,6 - км 220		
							stage	page	pages
							стадия	лист	листов
							ПД		
ГИП	Сагынбек у Ф.						Plan of alignment. km 185+700 - km 186+080 Scale 1:1000		
Исполнитель	Нурланбеков К.						План трассы. км 185+700 - км 186+080 Масштаб 1:1000		
Н.контроль	Исаев У.						ГП ПИИ "Кыргыздортранспроект" г. Бишкек		

Jeti-Oguz region. Issyk-Kul oblast.
Иссык-Кульская область. Жети-Огузский район.



Vibration Damage Contours for Buildings at High Risk

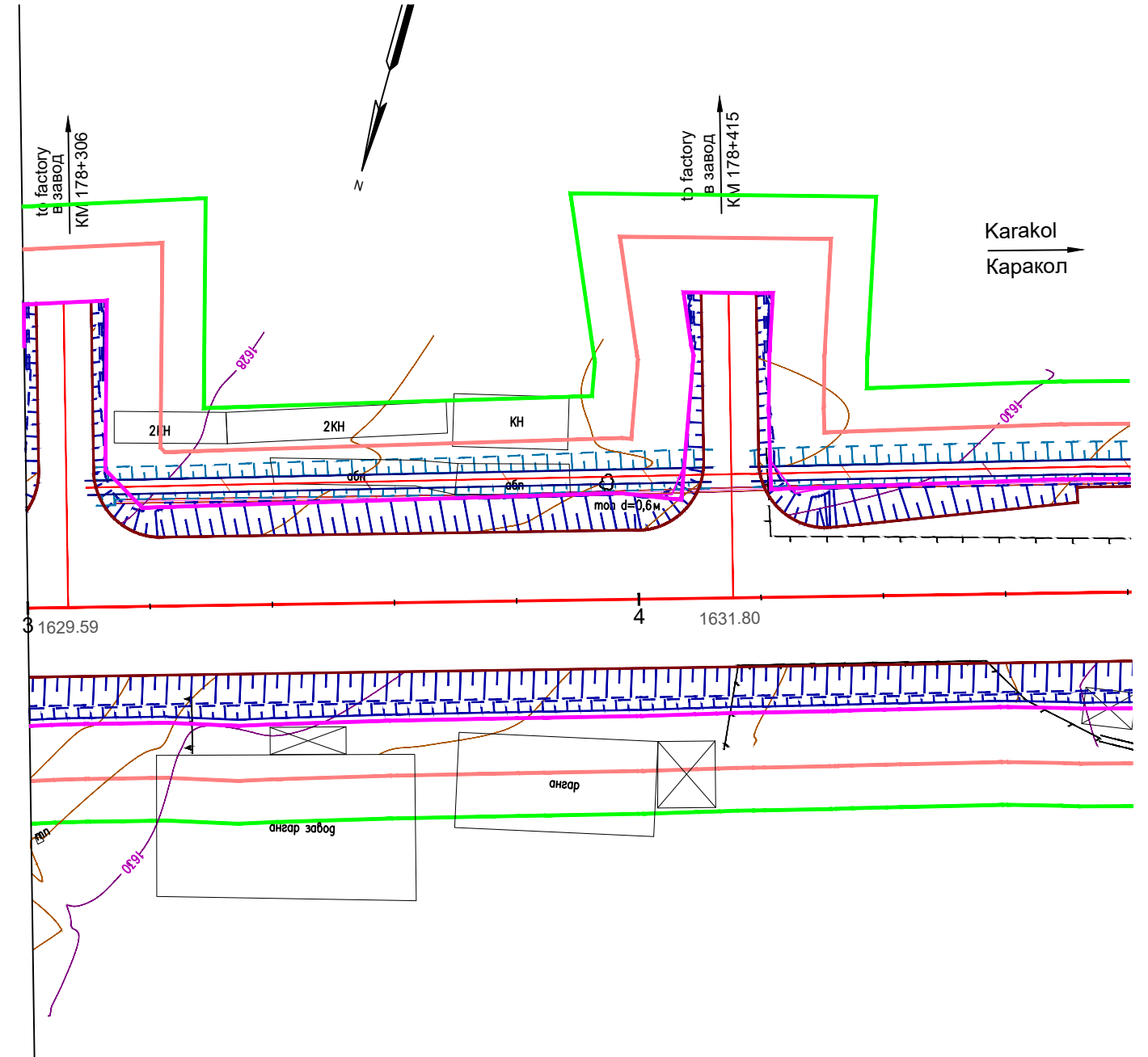
- Roller Vibration Setting: Low
- Minor Structural Damage Threshold Contour
- Cosmetic Damage Threshold Contour

Взам. инв. №	
Подп. и дата	
Инв. № подл.	

						03/22-32	Reconstruction of the road Balyktchy- Bokonbaevo-Karakol, Section №3 km 141,6 - km 220		
Изм.	Кол.уч.	Лист	№док	Подп.	Дата		Реконструкция автомобильной дороги Балыкчы-Боконбаево-Каракол, Участок №3 км 141,6 - км 220		
							stage	page	pages
						Plan of alignment.	стадия	лист	листов
						km 186+080 - km 186+460	ПД		
						Scale 1:1000			
ГИП		Сагынбек у Ф.		<i>Sagynbek</i>		План трассы.	ГП ПИИ		
Исполнитель		Нурланбеков К.		<i>Nurlanbekov</i>		km 186+080 - km 186+460	"Кыргыздортранспроект"		
Н.контроль		Исаев У.		<i>Isaev</i>		Масштаб 1:1000	г. Бишкек		

Jeti-Oguz region. Issyk-Kul oblast.
Иссык-Кульская область. Жети-Огузский район.

Balyktchy
Балыкчы



Karakol
Каракол

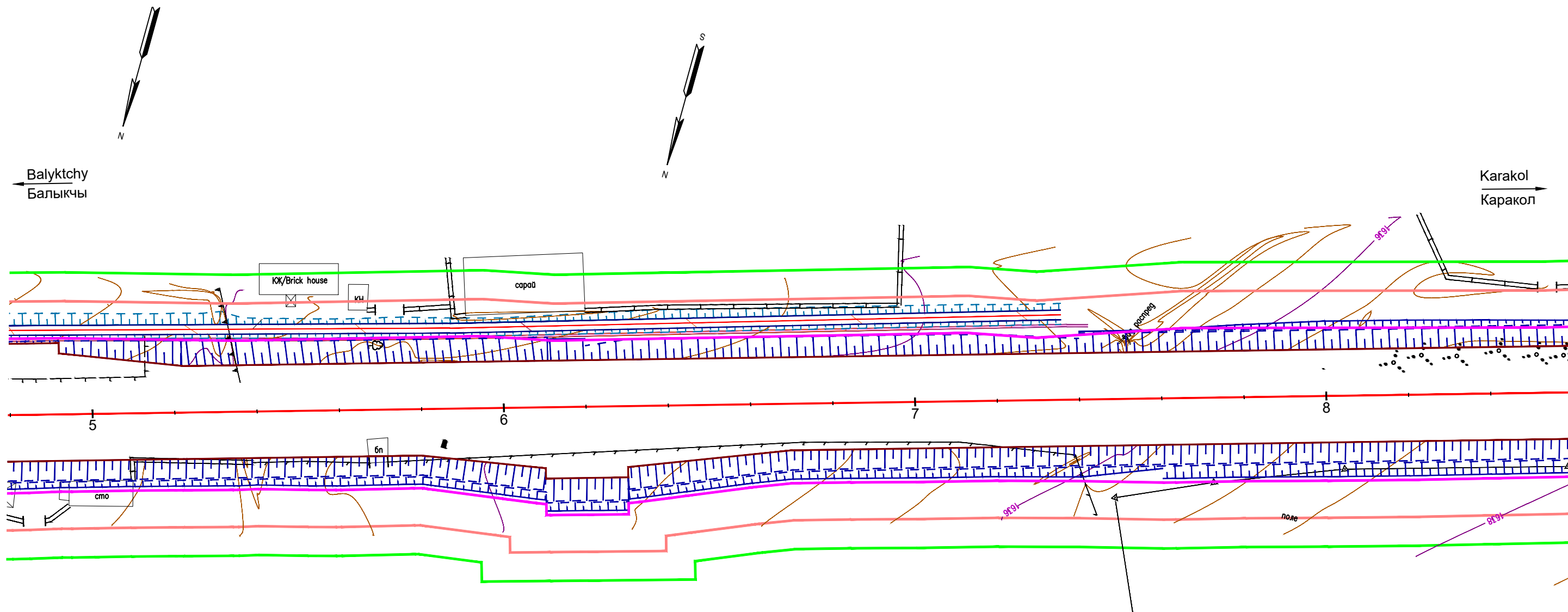
Vibration Damage Contours for Buildings at High Risk

- Roller Vibration Setting: Low
- Minor Structural Damage Threshold Contour
- Cosmetic Damage Threshold Contour

Взам. инв. №	
Подп. и дата	
Инв. № подл.	

						03/22-32	Reconstruction of the road Balyktchy- Bokonbaevo-Karakol, Section №3 km 141,6 - km 220		
Изм.	Кол.уч.	Лист	№ док	Подп.	Дата		Реконструкция автомобильной дороги Балыкчы-Боконбаево-Каракол, Участок №3 км 141,6 - км 220		
							stage	page	pages
							стадия	лист	листов
							ПД		
ГИП	Сагынбек у Ф.			<i>Sagynbek</i>			План of alignment. km 178+100 - km 178+480 Scale 1:1000		
Исполнитель	Нурланбеков К.			<i>Nurlanbekov</i>			План трассы. km 178+100 - km 178+480 Масштаб 1:1000		
Н.контроль	Исаев У.			<i>Isaev</i>			ГП ПИИ "Кыргыздортранспроект" г. Бишкек		

Jeti-Oguz region. Issyk-Kul oblast.
Иссык-Кульская область. Жети-Огузский район.



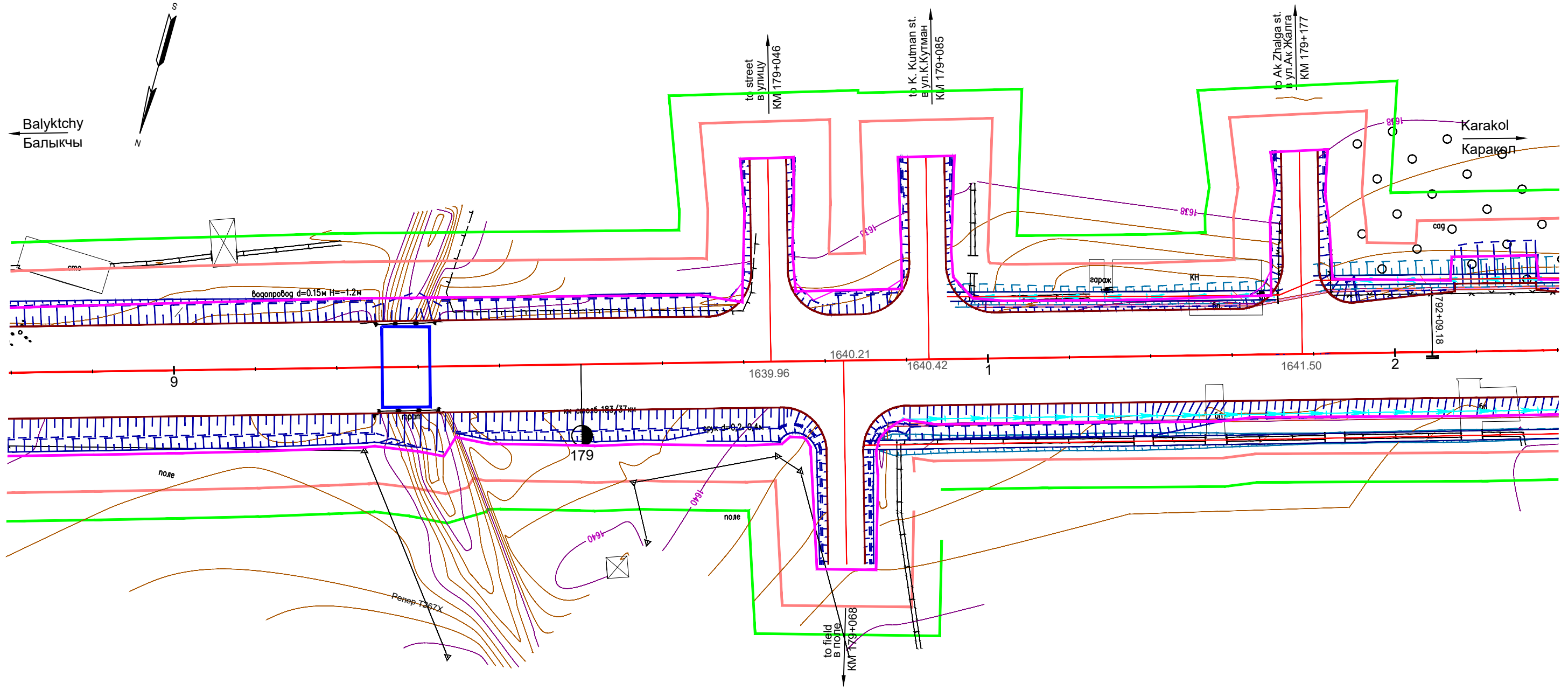
Vibration Damage Contours for Buildings at High Risk

- Roller Vibration Setting: Low
- Minor Structural Damage Threshold Contour
- Cosmetic Damage Threshold Contour

Взам. инв. №	
Подп. и дата	
Инв. № подл.	

						03/22-32		
						Reconstruction of the road Balyktchy- Bokonbaevo-Karakol, Section №3 km 141,6 - km 220		
						Реконструкция автомобильной дороги Балыкчы-Боконбаево-Каракол, Участок №3 км 141,6 - км 220		
						Plan of alignment. km 178+480 - km 178+860 Scale 1:1000		
						stage page pages стадия лист листов		
						ПД		
						ГП ПИИ "Кыргыздортранспроект" г. Бишкек		
Изм.	Кол.уч.	Лист	№ док	Подп.	Дата	План трассы. km 178+480 - km 178+860 Масштаб 1:1000		
						ГП Сагынбек у Ф.		
						Исполнитель Нурланбеков К.		
						Н.контроль Исаев У.		

Jeti-Oguz region. Issyk-Kul oblast.
Иссык-Кульская область. Жети-Огузский район.



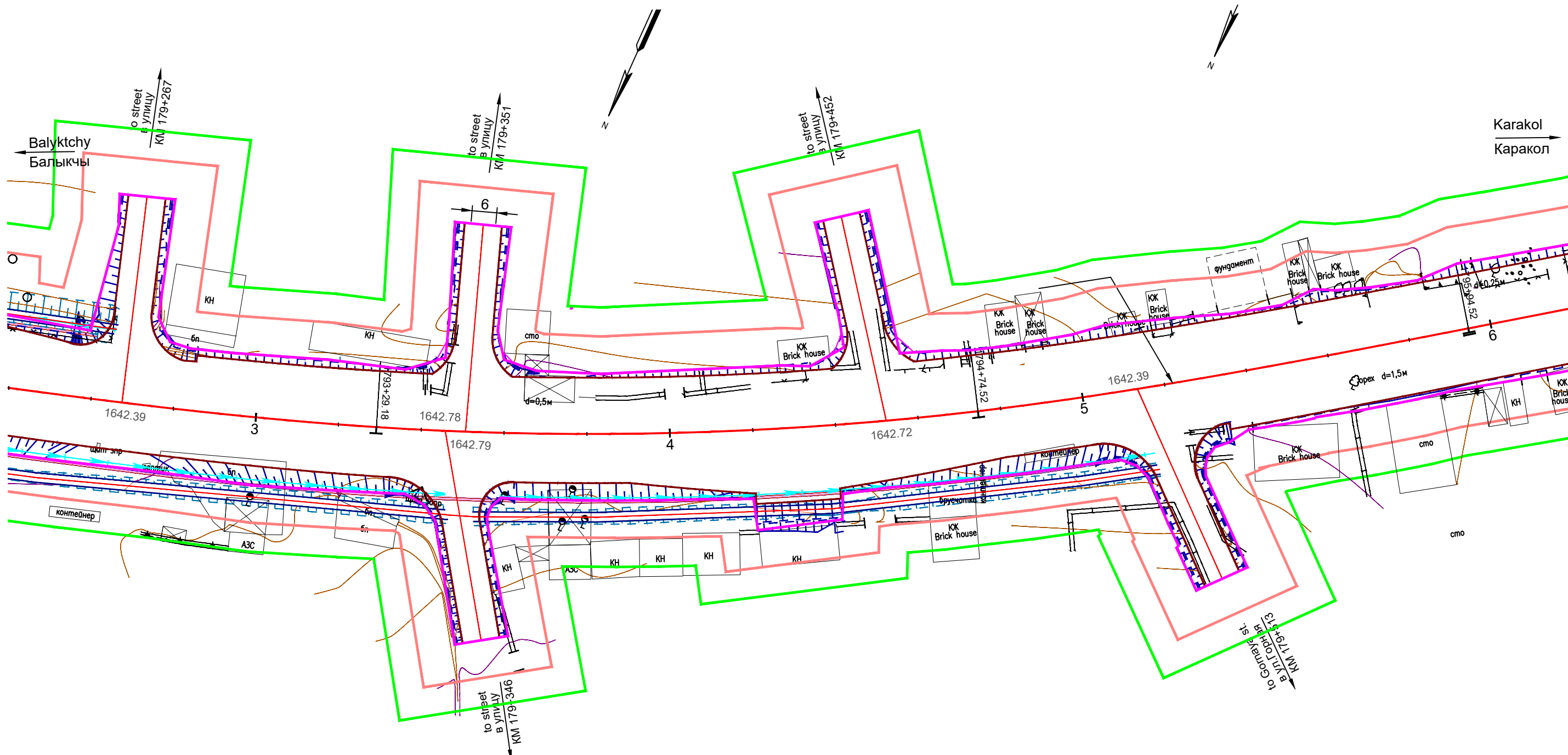
Vibration Damage Contours for Buildings at High Risk

- Roller Vibration Setting: Low
- Minor Structural Damage Threshold Contour
- Cosmetic Damage Threshold Contour

Взам. инв. №	
Подп. и дата	
Инв. № подл.	

						03/22-32		
						Reconstruction of the road Balyktchy- Bokonbaevo-Karakol, Section №3 km 141,6 - km 220		
						Реконструкция автомобильной дороги Балыкчы-Боконбаево-Каракол, Участок №3 км 141,6 - км 220		
						Plan of alignment. km 178+860 - km 179+240 Scale 1:1000		
						stage стадия		
						page лист		
						pages листов		
						ПД		
						ГП ПИИ "Кыргыздортранспроект" г. Бишкек		
ГИП	Сагынбек у. Ф.					План трассы. km 178+860 - km 179+240 Масштаб 1:1000		
Исполнитель	Нурланбеков К.							
Н.контроль	Исаев У.							

Jeti-Oguz region. Issyk-Kul oblast.
Иссык-Кульская область. Жети-Огузский район.



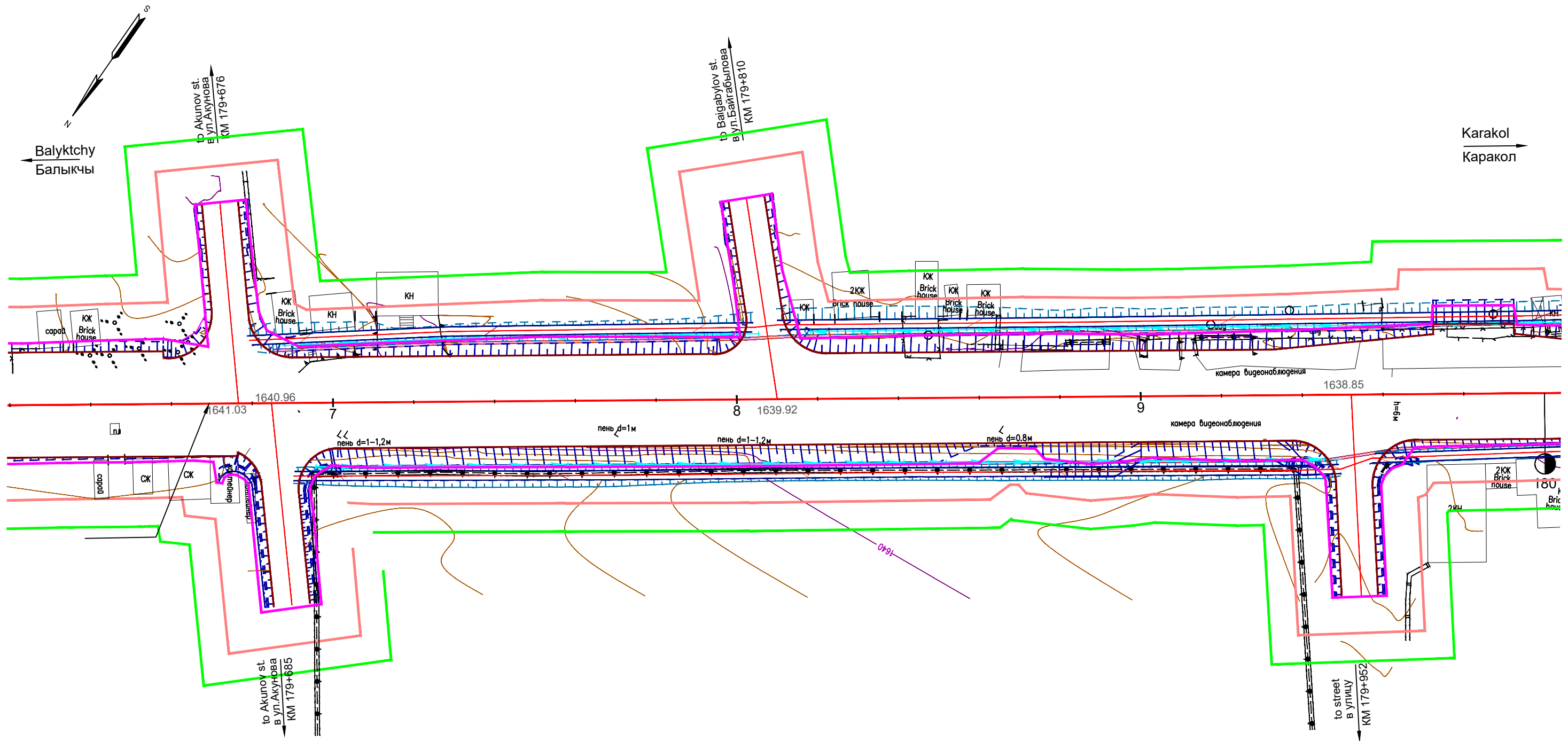
Vibration Damage Contours for Buildings at High Risk

- Roller Vibration Setting: Low
- Minor Structural Damage Threshold Contour
- Cosmetic Damage Threshold Contour

Взам. инв. №	
Подп. и дата	
Инв. № подл.	

						03/22-32	Reconstruction of the road Balyktchy- Bokonbaevo-Karakol, Section №3 km 141,6 - km 220		
Изм.	Кол.уч.	Лист	№ док	Подп.	Дата		Реконструкция автомобильной дороги Балыкчы-Боконбаево-Каракол, Участок №3 км 141,6 - км 220		
							stage	page	pages
						Plan of alignment.	стадия	лист	листов
						km 179+240 - km 179+620	ПД		
						Scale 1:1000			
ГИП	Сагынбек у Ф.					План трассы.	ГП ПИИ		
Исполнитель	Нурланбеков К.					km 179+240 - km 179+620	"Кыргыздортранспроект"		
Н.контроль	Исаев У.					Масштаб 1:1000	г. Бишкек		

Jeti-Oguz region. Issyk-Kul oblast.
Иссык-Кульская область. Жети-Огузский район.



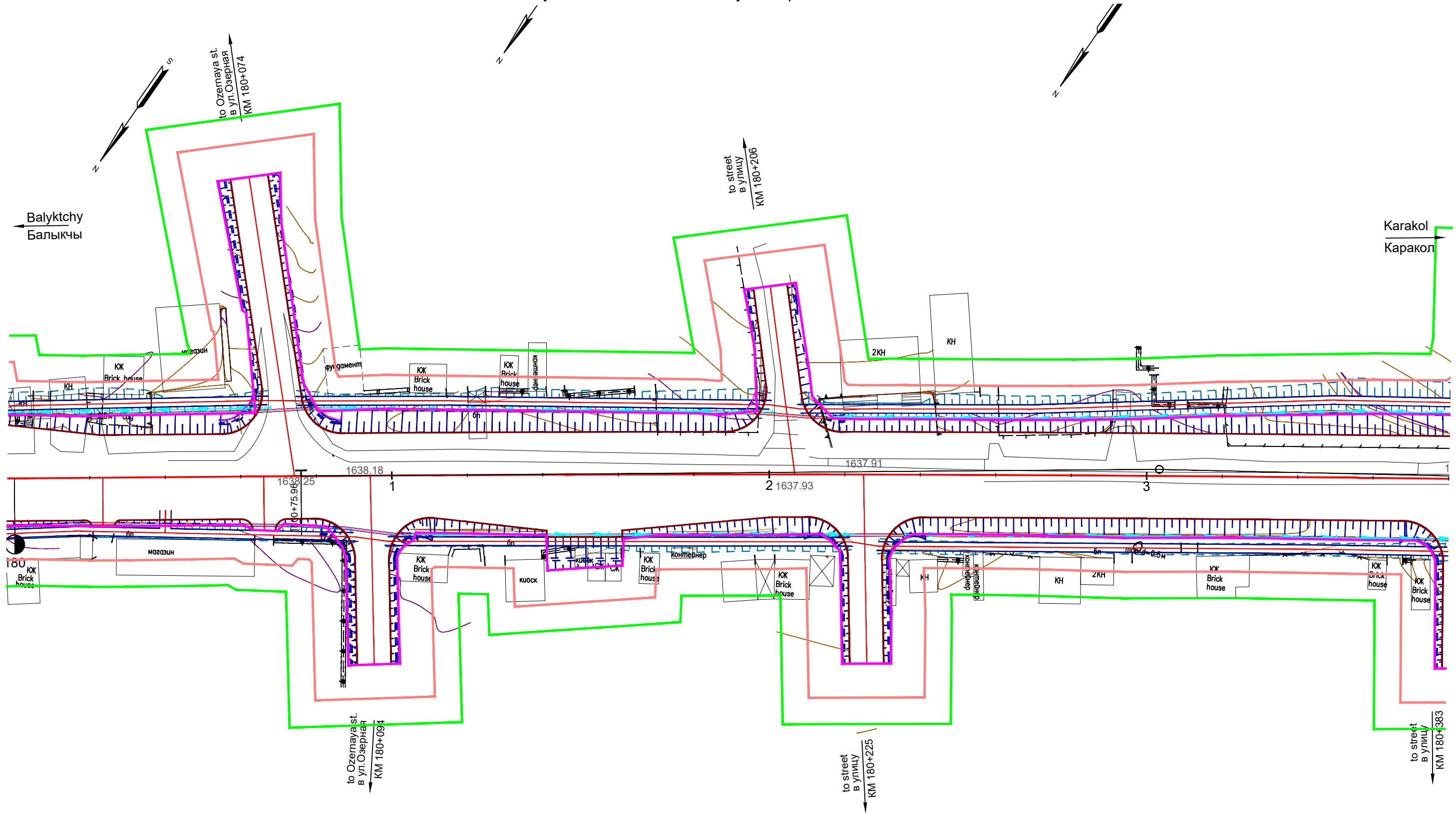
Vibration Damage Contours for Buildings at High Risk

- Roller Vibration Setting: Low
- Minor Structural Damage Threshold Contour
- Cosmetic Damage Threshold Contour

Инва. № подл.	Подп. и дата	Взам. инв. №

03/22-32						Reconstruction of the road Balyktchy- Bokonbaevo-Karakol, Section №3 km 141,6 - km 220		
Изм.	Кол.уч.	Лист	№ док	Подп.	Дата	Реконструкция автомобильной дороги Балыкчы-Боконбаево-Каракол, Участок №3 км 141,6 - км 220		
Plan of alignment. km 179+620 - km 180+000 Scale 1:1000						stage	page	pages
ГИП Сагынбек у. Ф.						стадия	лист	листов
Исполнитель Нурланбеков К.						ПД		
Н.контроль Исаев У.						ГП ПИИ "Кыргыздортранспроект" г. Бишкек		

Jeti-Oguz region. Issyk-Kul oblast.
Иссык-Кульская область. Жети-Огузский район.



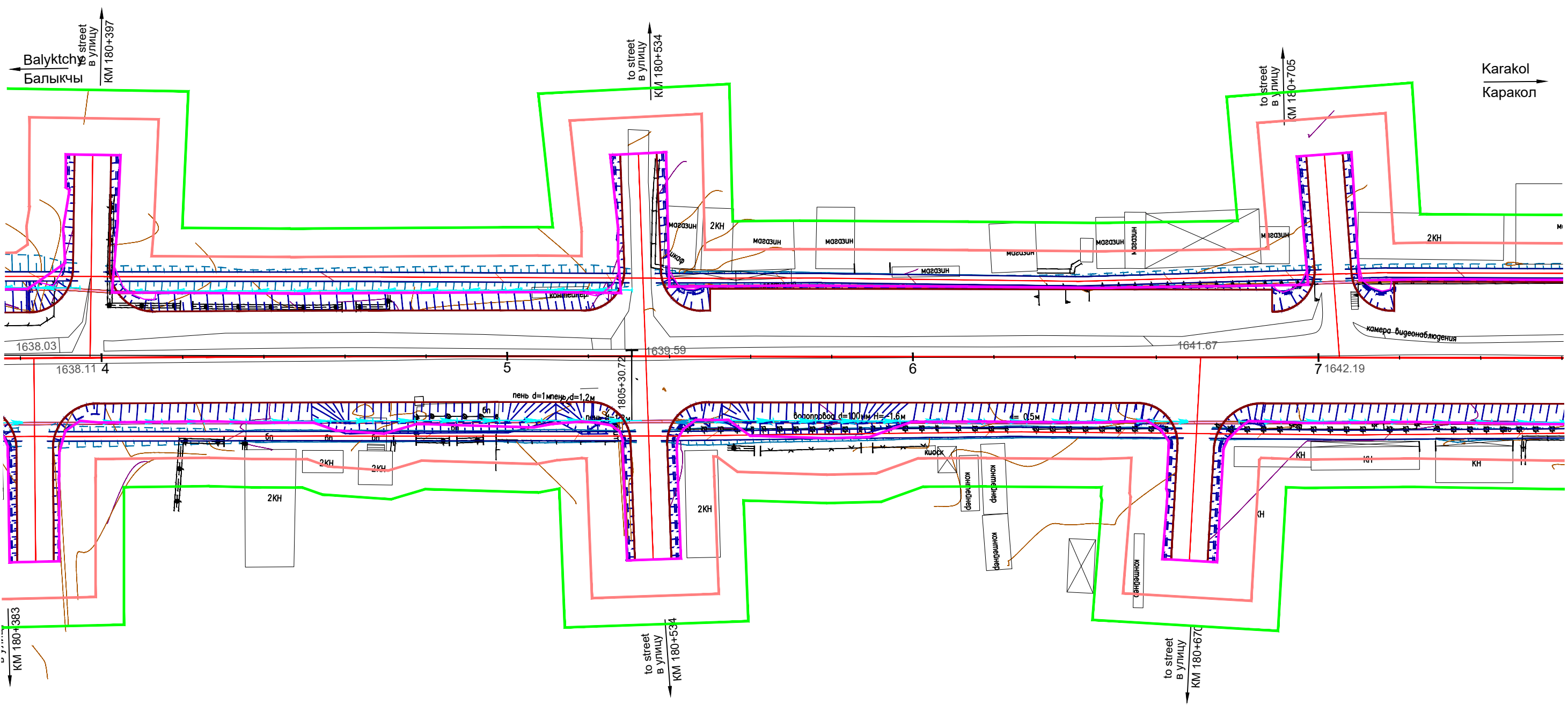

Vibration Damage Contours for Buildings at High Risk

- Roller Vibration Setting: Low
- Minor Structural Damage Threshold Contour
- Cosmetic Damage Threshold Contour

Изм. № подл.	Подп. и дата	Взам. инв. №

						03/22-32
						Reconstruction of the road Balyktchy- Bokonbaevo-Karakol, Section №3 km 141,6 - km 220
						Реконструкция автомобильной дороги Балыкчы-Боконбаево-Каракол, Участок №3 км 141,6 - км 220
						stage стадия
						page лист
						pages листов
						ПД
ГИП	Сагынбек у Ф.					ГП ПИИ "Кыргыздортранспроект" г. Бишкек
Исполнитель	Нурланбеков К					
Н.контроль	Исаев У.					
						Plan of alignment. km 180+000 - km 180+380 Scale 1:1000
						План трассы. km 180+000 - km 180+380 Масштаб 1:1000

Jeti-Oguz region. Issyk-Kul oblast.
Иссык-Кульская область. Жети-Огузский район.



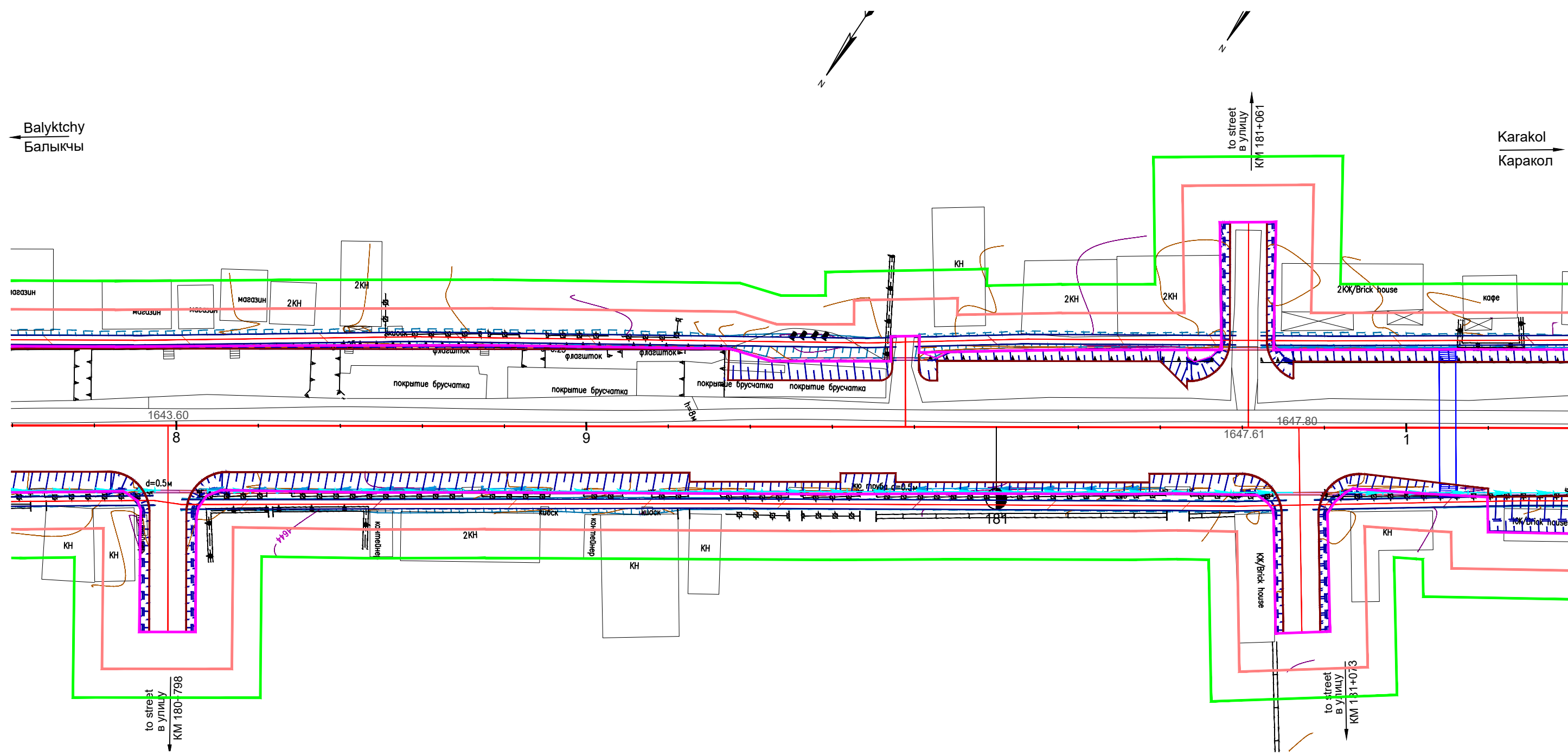
Vibration Damage Contours for Buildings at High Risk

- Roller Vibration Setting: Low
- Minor Structural Damage Threshold Contour
- Cosmetic Damage Threshold Contour

Взам. инв. №	
Подп. и дата	
Инв. № подл.	

						03/22-32	Reconstruction of the road Balyktchy- Bokonbaevo-Karakol, Section №3 km 141,6 - km 220		
Изм.	Кол.уч.	Лист	№ док	Подп.	Дата		Реконструкция автомобильной дороги Балыкчы-Боконбаево-Каракол, Участок №3 км 141,6 - км 220		
							stage	page	pages
							стадия	лист	листов
							ПД		
ГИП	Сагынбек у Ф.						Plan of alignment. km 180+380 - km 180+760 Scale 1:1000		
Исполнитель	Нурланбеков К.						План трассы. km 180+380 - km 180+760 Масштаб 1:1000		
Н.контроль	Исаев У.						ГП ПИИ "Кыргыздортранспроект" г. Бишкек		

Jeti-Oguz region. Issyk-Kul oblast.
Иссык-Кульская область. Жети-Огузский район.



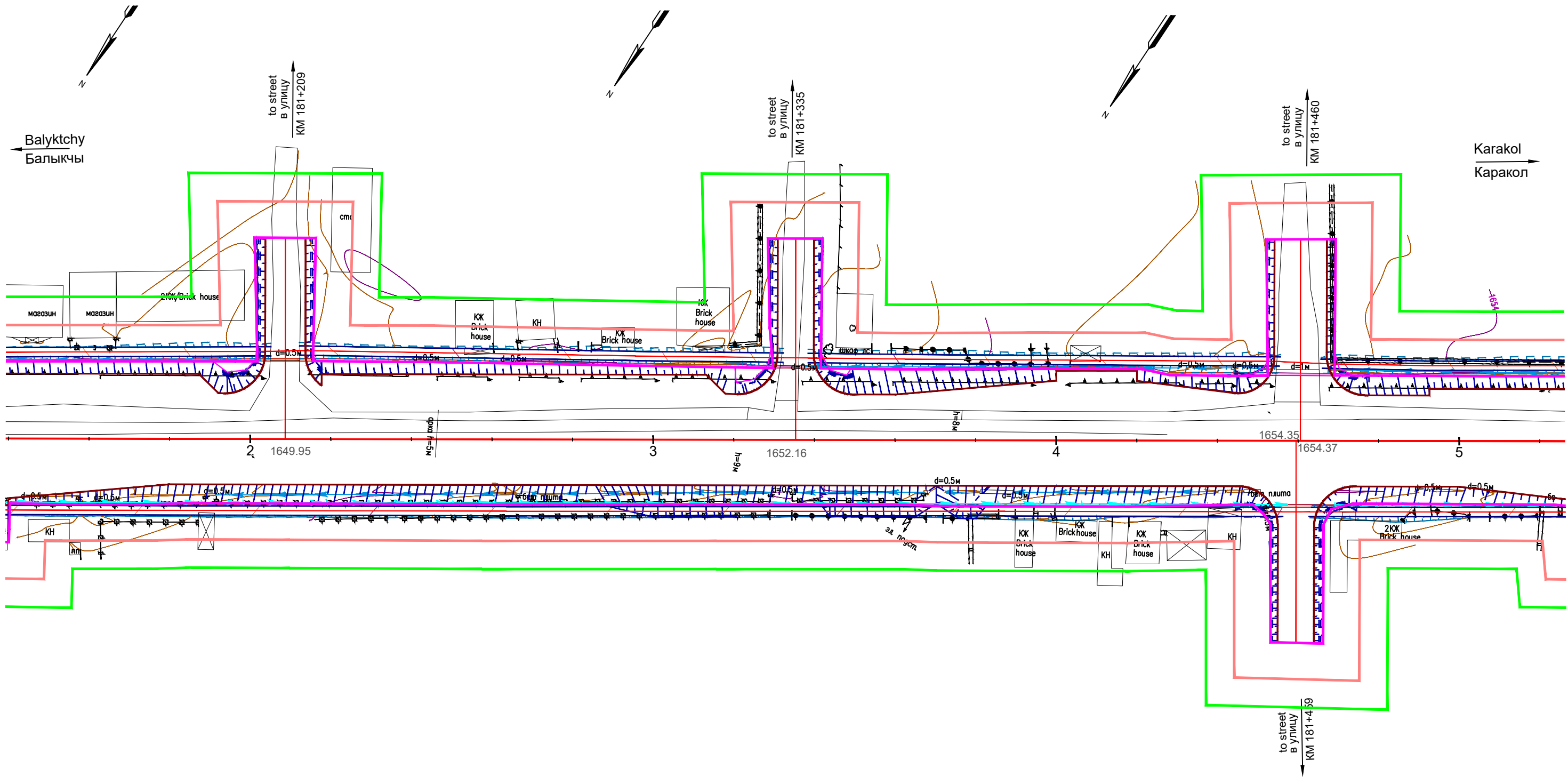
Vibration Damage Contours for Buildings at High Risk

- Roller Vibration Setting: Low
- Minor Structural Damage Threshold Contour
- Cosmetic Damage Threshold Contour

						03/22-32		
						Reconstruction of the road Balyktchy- Bokonbaevo-Karakol, Section №3 km 141,6 - km 220		
						Реконструкция автомобильной дороги Балыкчы-Боконбаево-Каракол, Участок №3 км 141,6 - км 220		
						Plan of alignment. km 180+760 - km 181+140 Scale 1:1000		
						stage стадия		
						page лист		
						pages листов		
						ПД		
						ГП ПИИ "Кыргыздортранспроект" г. Бишкек		
ГИП	Сагынбек у. Ф.					План трассы. km 180+760 - km 181+140 Масштаб 1:1000		
Исполнитель	Нурланбеков К.							
Н.контроль	Исаев У.							

Взам. инв. №	
Подп. и дата	
Инв. № подл.	

Jeti-Oguz region. Issyk-Kul oblast.
Иссык-Кульская область. Жети-Огузский район.



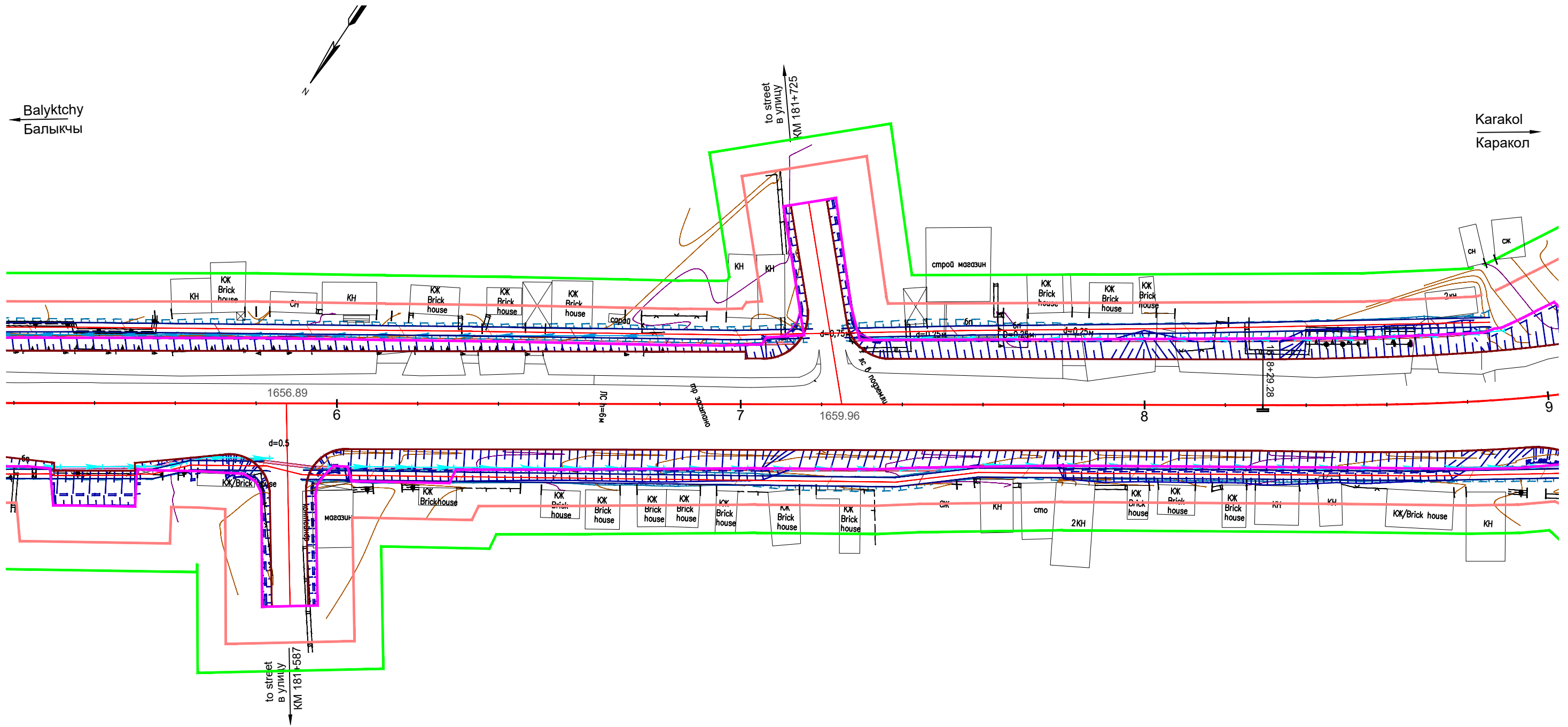
Vibration Damage Contours for Buildings at High Risk

- Roller Vibration Setting: Low
- Minor Structural Damage Threshold Contour
- Cosmetic Damage Threshold Contour

Инва. № подл.	Подп. и дата	Взам. инв. №

						03/22-32	Reconstruction of the road Balyktchy- Bokonbaevo-Karakol, Section №3 km 141,6 - km 220		
Изм.	Кол.уч.	Лист	№ док	Подп.	Дата		Реконструкция автомобильной дороги Балыкчы-Боконбаево-Каракол, Участок №3 км 141,6 - км 220		
							stage	page	pages
							стадия	лист	листов
							ПД		
ГИП	Сагынбек у.Ф.						ГП ПИИ "Кыргыздортранспроект" г. Бишкек		
Исполнитель	Нурланбеков К.						План трассы. км 181+140 - км 181+520 Масштаб 1:1000		
Н.контроль	Исаев У.								

Jeti-Oguz region. Issyk-Kul oblast.
Иссык-Кульская область. Жети-Огузский район.



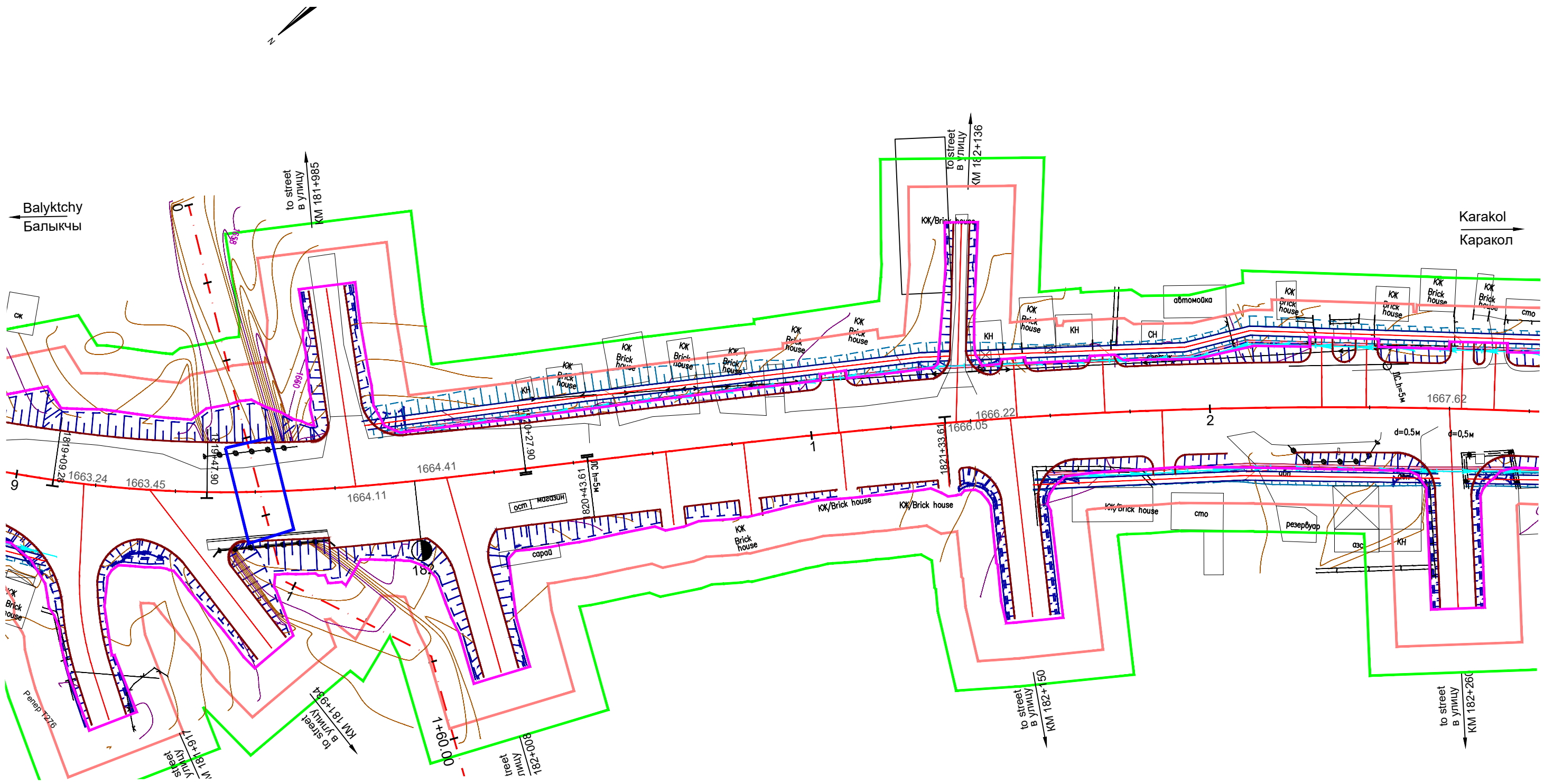
Vibration Damage Contours for Buildings at High Risk

- Roller Vibration Setting: Low
- Minor Structural Damage Threshold Contour
- Cosmetic Damage Threshold Contour

Взам. инв. №	
Подп. и дата	
Инв. № подл.	

						03/22-32	Reconstruction of the road Balyktchy- Bokonbaevo-Karakol, Section №3 km 141,6 - km 220		
Изм.	Кол.уч.	Лист	№ док	Подп.	Дата		Реконструкция автомобильной дороги Балыкчы-Боконбаево-Каракол, Участок №3 км 141,6 - км 220		
							stage	page	pages
							стадия	лист	листов
							ПД		
ГИП	Сагынбек у Ф.						План трассы. km 181+520 - km 181+900 Scale 1:1000		
Исполнитель	Нурланбеков К						План трассы. km 181+520 - km 181+900 Масштаб 1:1000		
Н.контроль	Исаев У.						ГП ПИИ "Кыргыздортранспроект" г. Бишкек		

Jeti-Oguz region. Issyk-Kul oblast.
Иссык-Кульская область. Жети-Огузский район.



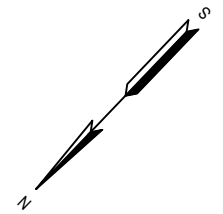
Vibration Damage Contours for Buildings at High Risk

- Roller Vibration Setting: Low
- Minor Structural Damage Threshold Contour
- Cosmetic Damage Threshold Contour

Взам. инв. №	
Подп. и дата	
Инв. № подл.	

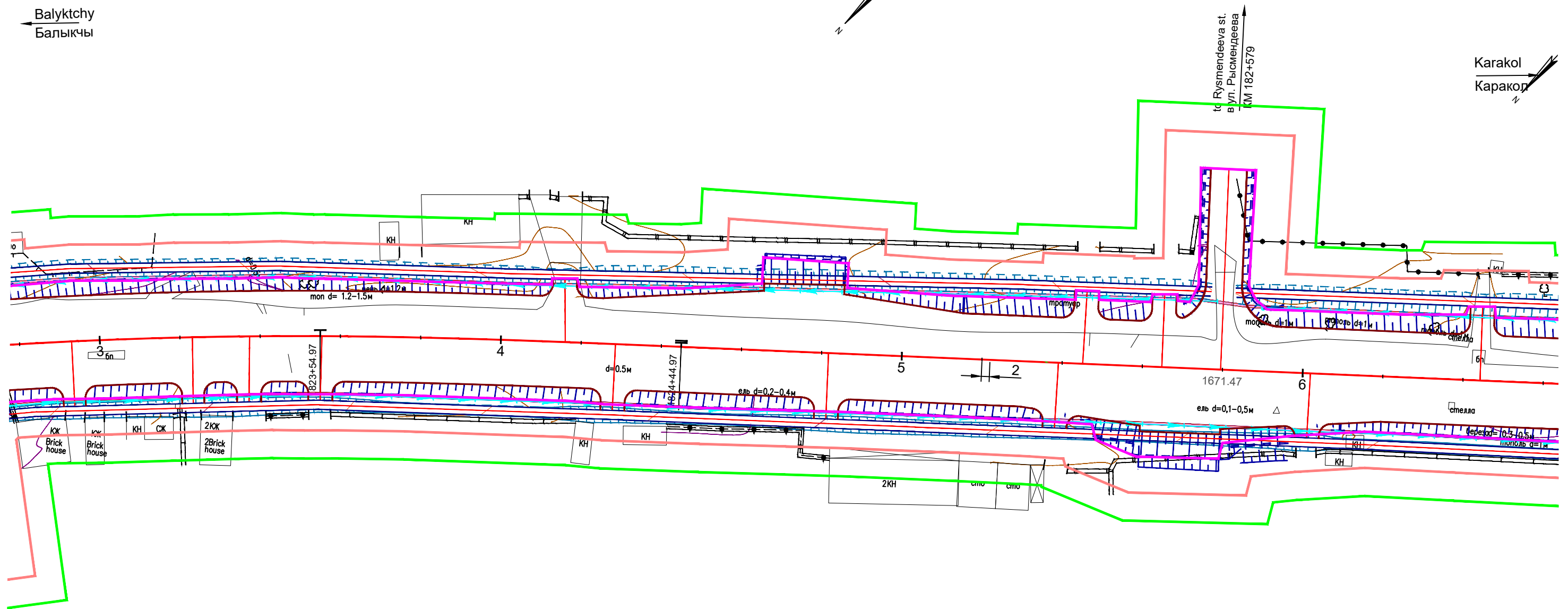
						03/22-32	Reconstruction of the road Balayktchy- Bokonbaevo-Karakol, Section №3 km 141,6 - km 220			
Изм.	Кол.уч.	Лист	№док	Подп.	Дата		Реконструкция автомобильной дороги Балыкчы-Боконбаево-Каракол, Участок №3 км 141,6 - км 220			
							Plan of alignment.	stage	page	pages
							km 181+900 - km 182+280	стадия	лист	листов
							Scale 1:1000	ПД		
ГИП	Сагынбек у Ф.						План трассы.	ГП ПИИ		
Исполнитель	Нурланбеков К.						km 181+900 - km 182+280	"Кыргыздортранспроект"		
Н.контроль	Исаев У.						Масштаб 1:1000	г. Бишкек		

Jeti-Oguz region. Issyk-Kul oblast.
Иссык-Кульская область. Жети-Огузский район.



Balyktchy
Балыкчы

Karakol
Каракол



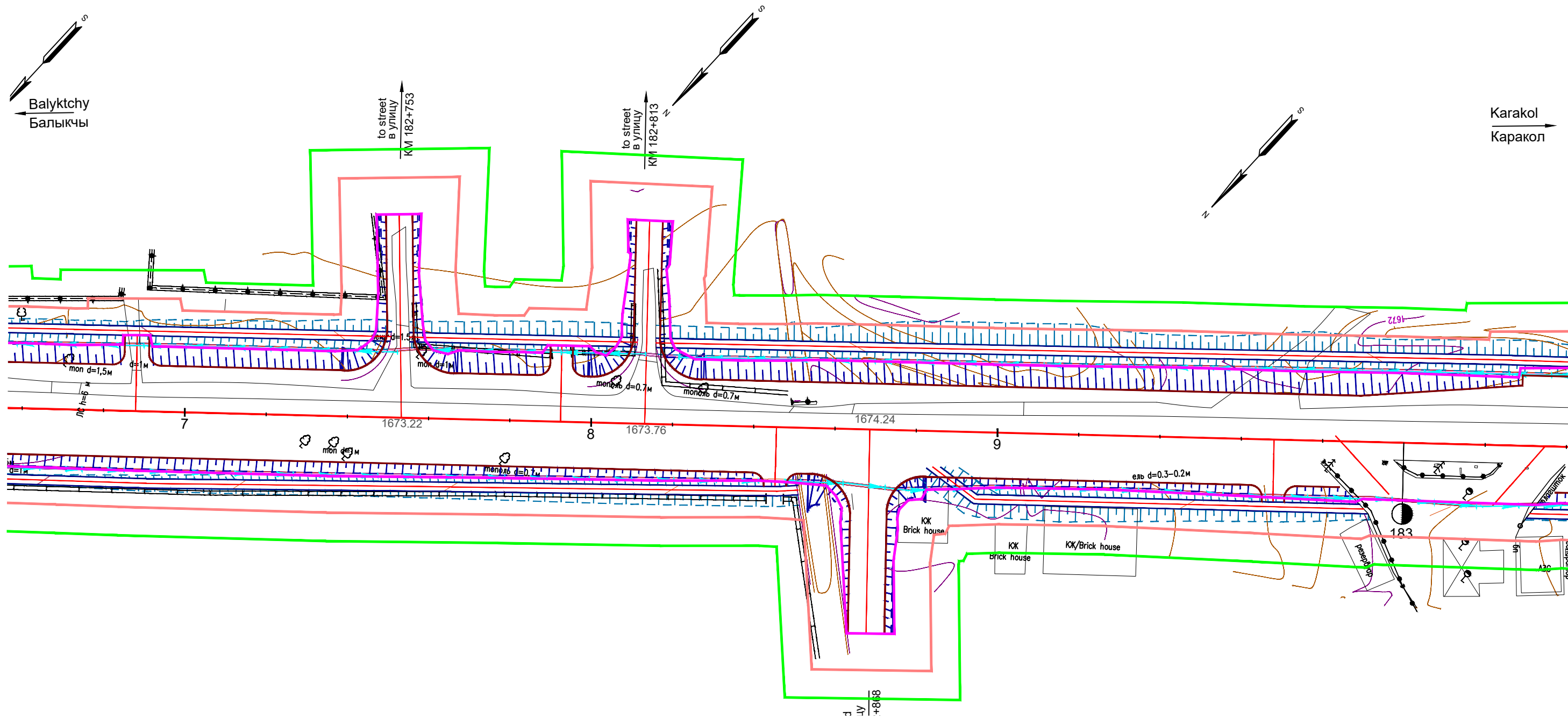
Vibration Damage Contours for Buildings at High Risk

- Roller Vibration Setting: Low
- Minor Structural Damage Threshold Contour
- Cosmetic Damage Threshold Contour

Взам. инв. №
Подп. и дата
Инв. № подл.

						03/22-32	Reconstruction of the road Balyktchy- Bokonbaevo-Karakol, Section №3 km 141,6 - km 220		
Изм.	Кол.уч.	Лист	№ док	Подп.	Дата		Реконструкция автомобильной дороги Балыкчы-Боконбаево-Каракол, Участок №3 км 141,6 - км 220		
							stage	page	pages
							стадия	лист	листов
							ПД		
ГИП	Сагынбек у Ф.						План трассы.		
Исполнитель	Нурланбеков К.						км 182+280 - км 182+660		
Н.контроль	Исаев У.						Масштаб 1:1000		
							ГП ПИИ "Кыргыздортранспроект" г. Бишкек		

Jeti-Oguz region. Issyk-Kul oblast.
Иссык-Кульская область. Жети-Огузский район.



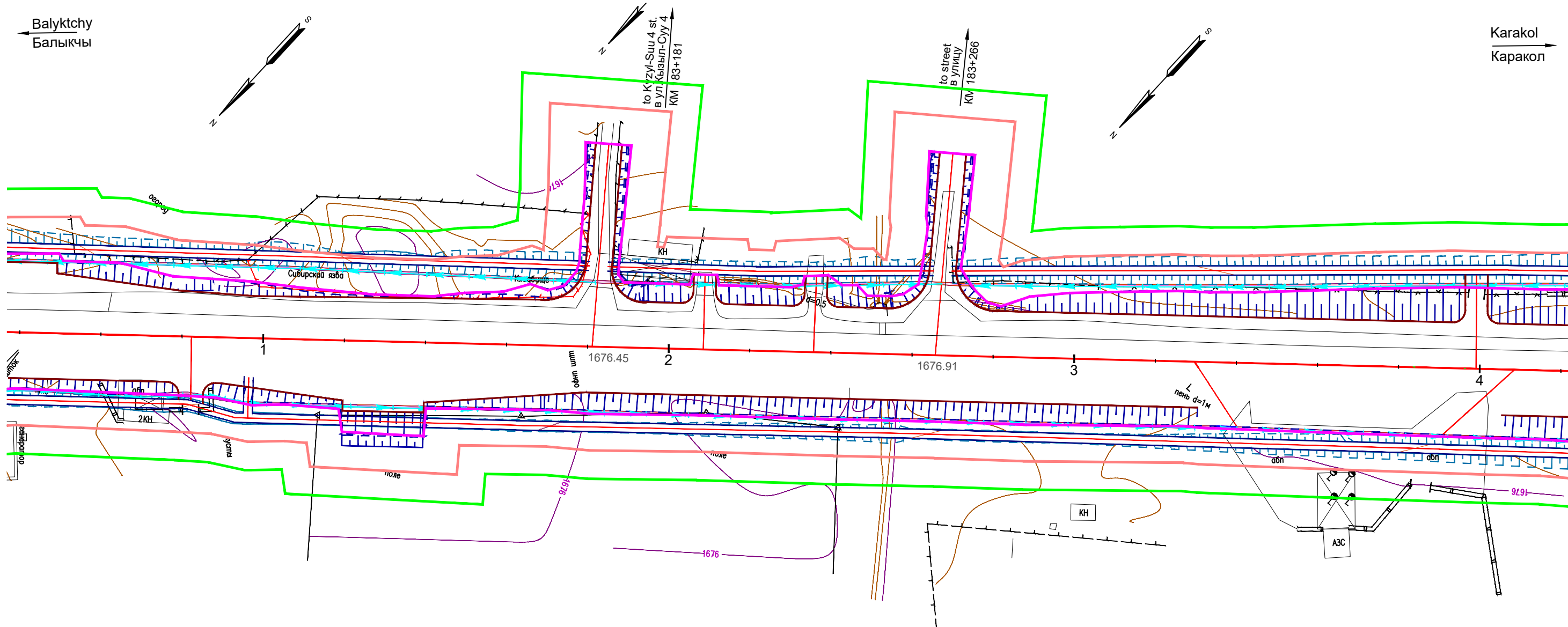
Vibration Damage Contours for Buildings at High Risk

- Roller Vibration Setting: Low
- Minor Structural Damage Threshold Contour
- Cosmetic Damage Threshold Contour

						03/22-32	Reconstruction of the road Balyktchy- Bokonbaevo-Karakol, Section №3 km 141,6 - km 220		
Изм.	Кол.уч.	Лист	№док	Подп.	Дата		Реконструкция автомобильной дороги Балыкчы-Боконбаево-Каракол, Участок №3 км 141,6 - км 220		
							stage	page	pages
							стадия	лист	листов
							ПД		
ГИП	Сагынбек у Ф.						Plan of alignment. km 182+660 - km 183+040 Scale 1:1000		
Исполнитель	Нурланбеков К.						План трассы. km 182+660 - km 183+040 Масштаб 1:1000		
Н.контроль	Исаев У.						ГП ПИИ "Кыргыздортранспроект" г. Бишкек		

Взам. инв. №	
Подп. и дата	
Инв. № подл.	

Jeti-Oguz region. Issyk-Kul oblast.
Иссык-Кульская область. Жети-Огузский район.



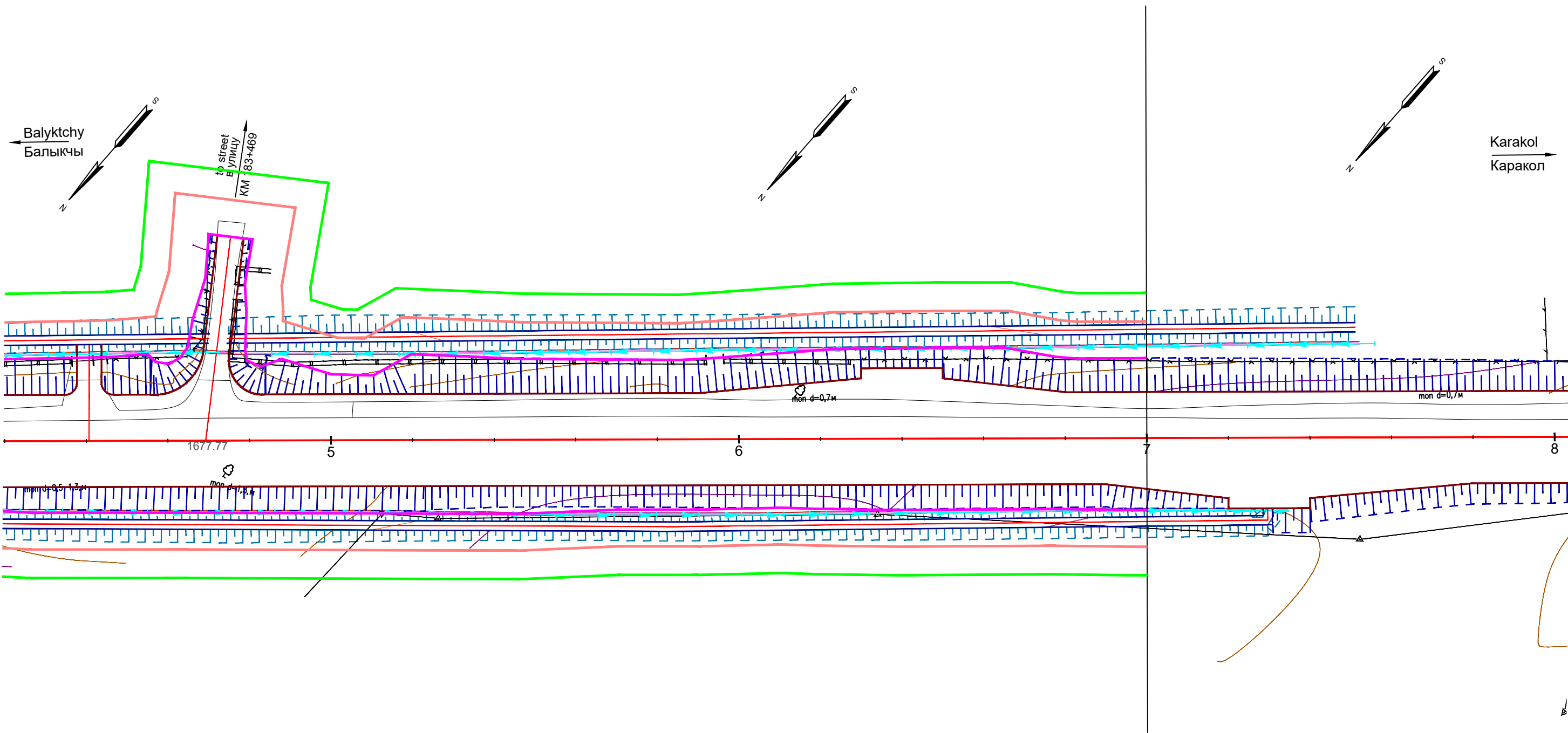
Vibration Damage Contours for Buildings at High Risk

- Roller Vibration Setting: Low
- Minor Structural Damage Threshold Contour
- Cosmetic Damage Threshold Contour

Взам. инв. №
Подп. и дата
Инв. № подл.

						03/22-32		
						Reconstruction of the road Balyktchy- Bokonbaevo-Karakol, Section №3 km 141,6 - km 220		
						Реконструкция автомобильной дороги Балыкчы-Боконбаево-Каракол, Участок №3 км 141,6 - км 220		
						Plan of alignment. km 183+040 - km 183+420 Scale 1:1000		
						stage стадия		
						page лист		
						pages листов		
						ПД		
						ГП ПИИ "Кыргыздортранспроект" г. Бишкек		
ГИП	Сагынбек у Ф.					План трассы. km 183+040 - km 183+420 Масштаб 1:1000		
Исполнитель	Нурланбеков К.							
Н.контроль	Исаев У.							

Jeti-Oguz region. Issyk-Kul oblast.
Иссык-Кульская область. Жети-Огузский район.



- Vibration Damage Contours for Buildings at High Risk
- Roller Vibration Setting: Low
 - Minor Structural Damage Threshold Contour
 - Cosmetic Damage Threshold Contour

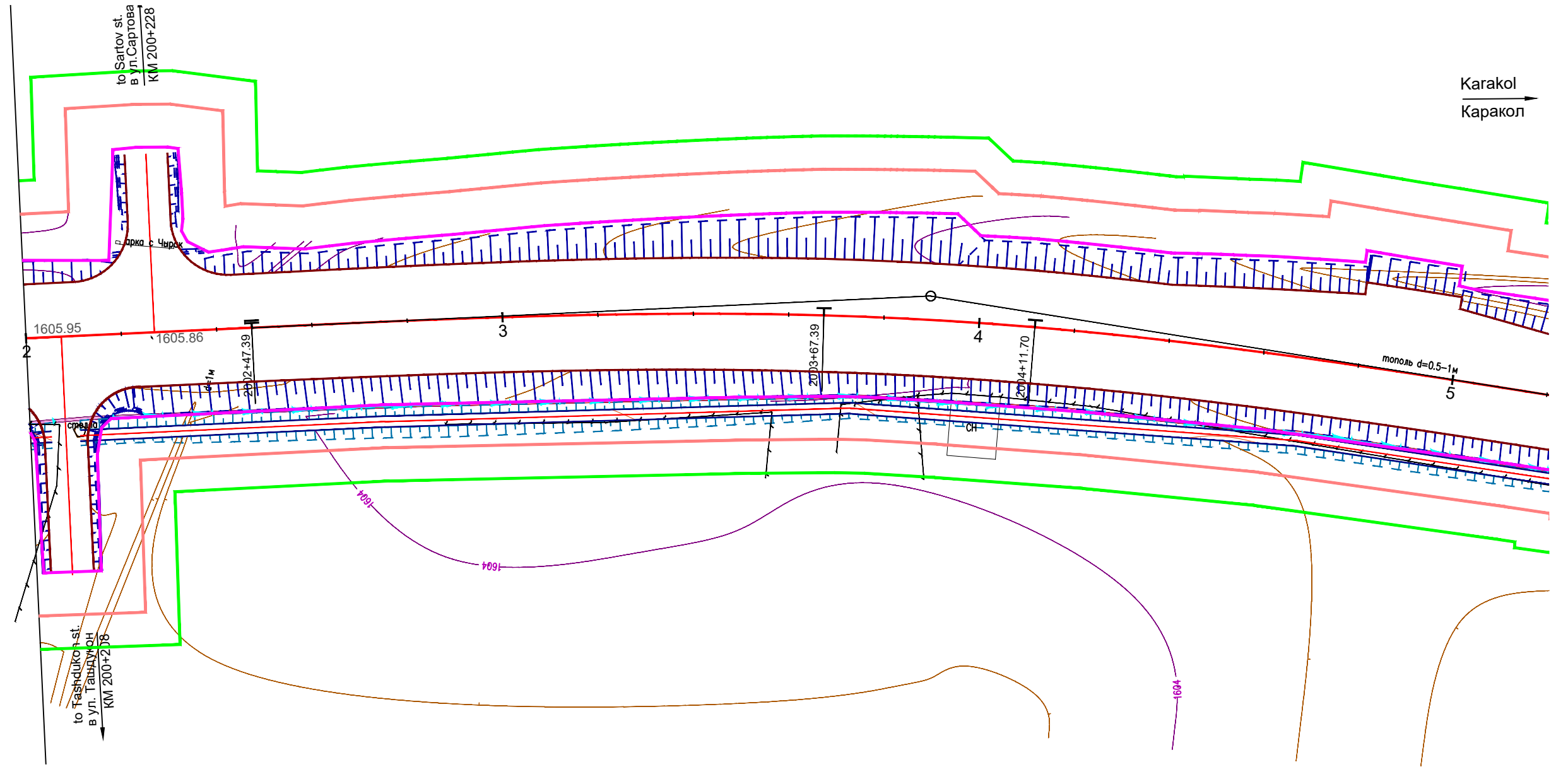
Изм.	Кол.уч.	Лист	№ док	Подп.	Дата

03/22-32						Reconstruction of the road Balyktchy- Bokonbaevo-Karakol, Section №3 km 141,6 - km 220		
Реконструкция автомобильной дороги Балыкчы-Боконбаево-Каракол, Участок №3 км 141,6 - км 220						stage	page	pages
Plan of alignment. km 183+420 - km 183+800 Scale 1:1000						стадия	лист	листов
ГИП Сагынбек у.Ф.						ПД		
Исполнитель Нурланбеков К.						ГП ПИИ "Кыргыздортранспроект" г. Бишкек		
Н.контроль Исаев У.						План трассы. km 183+420 - km 183+800 Масштаб 1:1000		

Jeti-Oguz region. Issyk-Kul oblast.
Иссык-Кульская область. Жети-Огузский район.

Balyktchy
Балыкчы

Karakol
Каракол



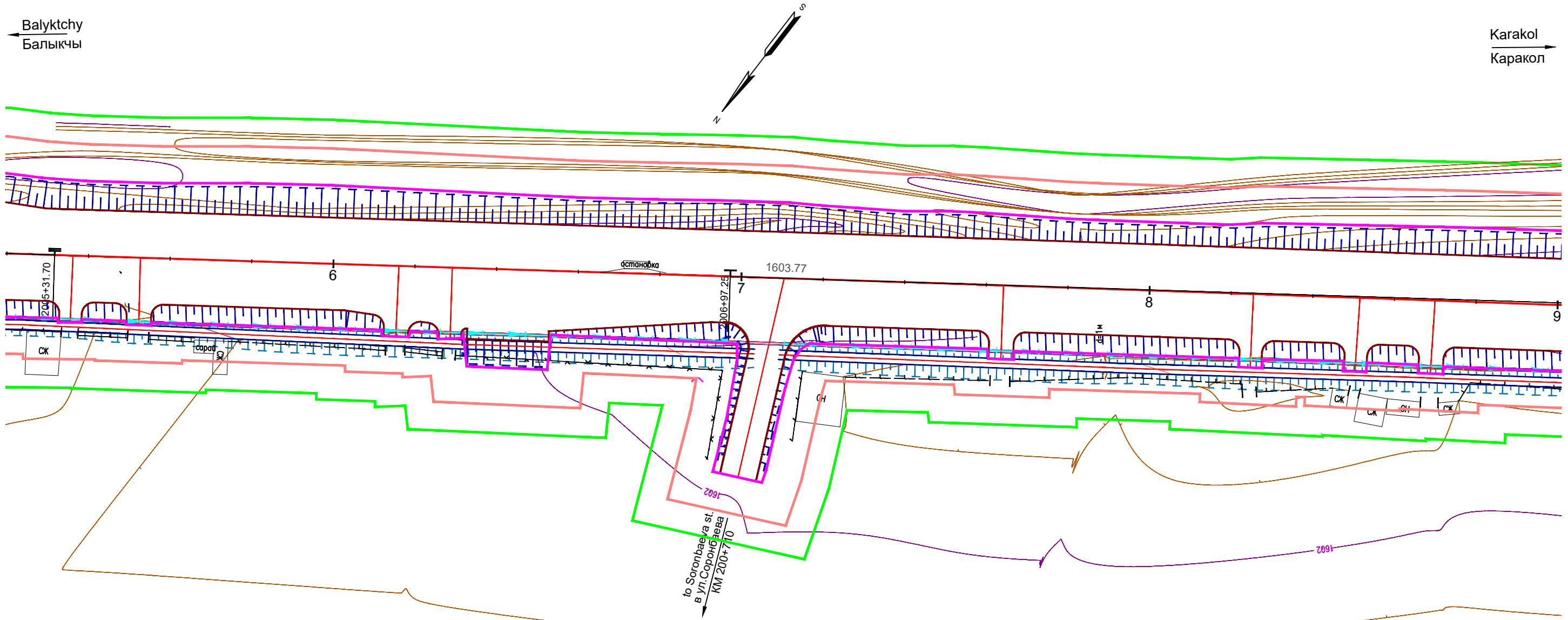
Vibration Damage Contours for Buildings at High Risk

- Roller Vibration Setting: Low
- Minor Structural Damage Threshold Contour
- Cosmetic Damage Threshold Contour

						03/22-32		
						Reconstruction of the road Balyktchy- Bokonbaevo-Karakol, Section №3 km 141,6 - km 220		
						Реконструкция автомобильной дороги Балыкчы-Боконбаево-Каракол, Участок №3 км 141,6 - км 220		
						Plan of alignment. km 200+140 - km 200+520 Scale 1:1000		
						stage стадия		
						page лист		
						pages листов		
						ПД		
						ГП ПИИ "Кыргыздортранспроект" г. Бишкек		
Изм.	Кол.уч.	Лист	№док	Подп.	Дата			
ГИП	Сагынбек у. Ф.							
Исполнитель	Нурланбеков К.							
Н.контроль	Исаев У.							
						План трассы. km 200+140 - km 200+520 Масштаб 1:1000		

Взам. инв. №	
Подп. и дата	
Инв. № подл.	

Jeti-Oguz region. Issyk-Kul oblast.
Иссык-Кульская область. Жети-Огузский район.

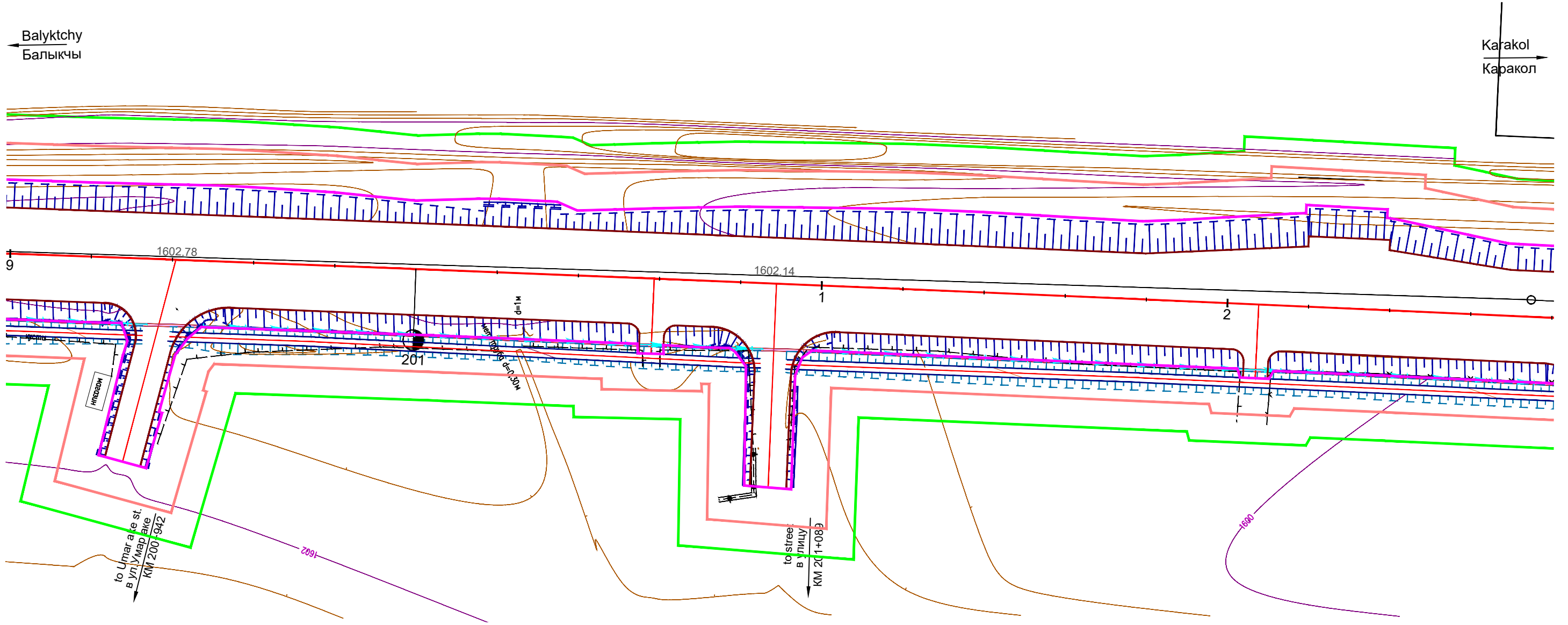


Vibration Damage Contours for Buildings at High Risk

- Roller Vibration Setting: Low
- Minor Structural Damage Threshold Contour
- Cosmetic Damage Threshold Contour

						03/22-32		
						Reconstruction of the road Balyktchy- Bokonbaevo-Karakol, Section №3 km 141,6 - km 220		
						Реконструкция автомобильной дороги Балыкчы-Боконбаево-Каракол, Участок №3 км 141,6 - км 220		
						Plan of alignment. km 200+520 - km 200+900 Scale 1:1000		
						stage стадия		
						page лист		
						pages листов		
						ПД		
						ГП ПИИ "Кыргыздортранспроект" г. Бишкек		
Изм.	Кол.уч.	Лист	№док	Подп.	Дата			
ГИП	Сагынбек у.Ф.							
Исполнитель	Нурланбеков К.							
Н.контроль	Исаев У.							
						План трассы. км 200+520 - км 200+900 Масштаб 1:1000		

Взам. инв. №	
Подп. и дата	
Инв. № подл.	



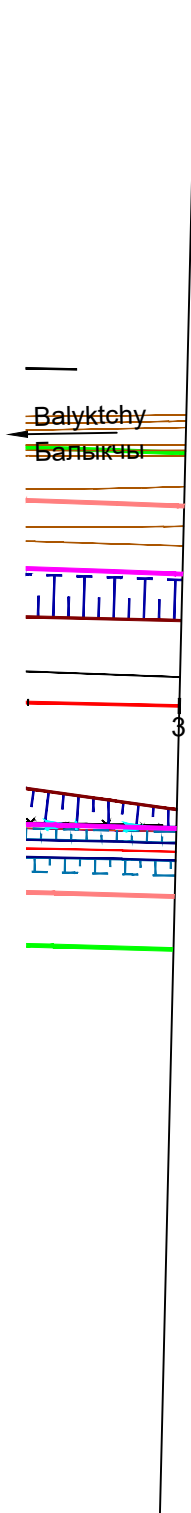
Vibration Damage Contours for Buildings at High Risk

- Roller Vibration Setting: Low
- Minor Structural Damage Threshold Contour
- Cosmetic Damage Threshold Contour

Взам. инв. №	
Подп. и дата	
Инв. № подл.	

						03/22-32	Reconstruction of the road Balyktchy- Bokonbaevo-Karakol, Section №3 km 141,6 - km 220				
Изм.	Кол.уч.	Лист	№ док	Подп.	Дата	Реконструкция автомобильной дороги Балыкчы-Боконбаево-Каракол, Участок №3 км 141,6 - км 220					
						Plan of alignment. km 200+900 - km 201+280 Scale 1:1000			stage стадия	page лист	pages листов
									ПД	161	60
ГИП	Сагынбек у. Ф.					План трассы. km 200+900 - km 201+280 Масштаб 1:1000			ГП ПИИ "Кыргыздортранспроект" г. Бишкек		
Исполнитель	Нурланбеков К.										
Н.контроль	Исаев У.										

Jeti-Oguz region. Issyk-Kul oblast.
Иссык-Кульская область. Жети-Огузский район.



Karakol
Karakol →

Notes:

- edge of main road
- 9m
- 16m

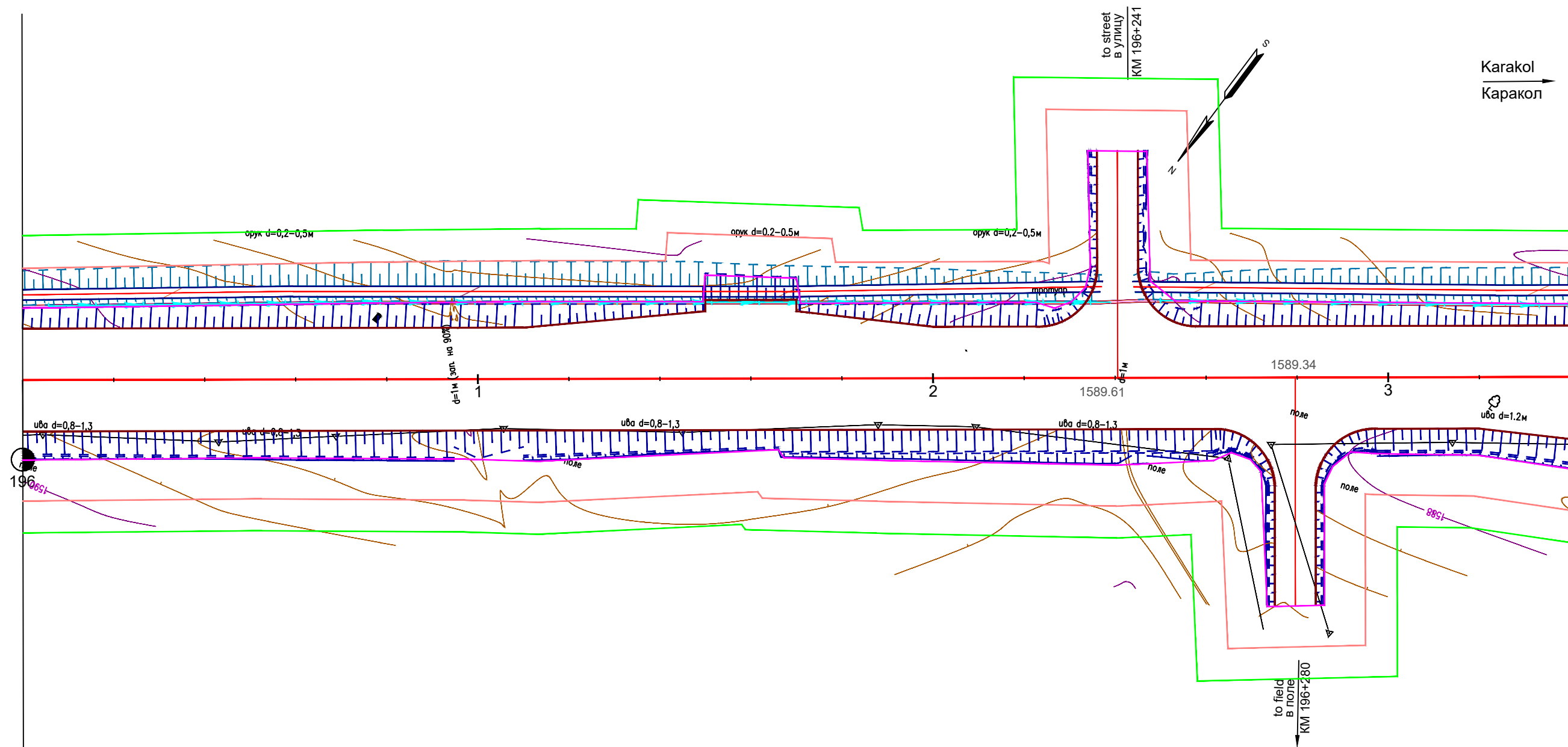
Взам. инв. №	
Подп. и дата	
Инв. № подл.	

						03/22-32	Reconstruction of the road Balyktchy- Bokonbaevo-Karakol, Section №3 km 141,6 - km 220		
Изм.	Кол.уч.	Лист	№док	Подп.	Дата		Реконструкция автомобильной дороги Балыкчы-Боконбаево-Каракол, Участок №3 км 141,6 - км 220		
							stage	page	pages
						Plan of alignment. km 201+280 - km 201+660 Scale 1:1000	стадия	лист	листов
							ПД		
ГИП	Сагынбек у.Ф.			<i>Signature</i>		План трассы. km 201+280 - km 201+660 Масштаб 1:1000	ГП ПИИ "Кыргыздортранспроект" г. Бишкек		
Исполнитель	Нурланбеков К.			<i>Signature</i>					
Н.контроль	Исаев У.			<i>Signature</i>					

Jeti-Oguz region. Issyk-Kul oblast.
Иссык-Кульская область. Жети-Огузский район.

Balyktchy
Балыкчы

Karakol
Каракол



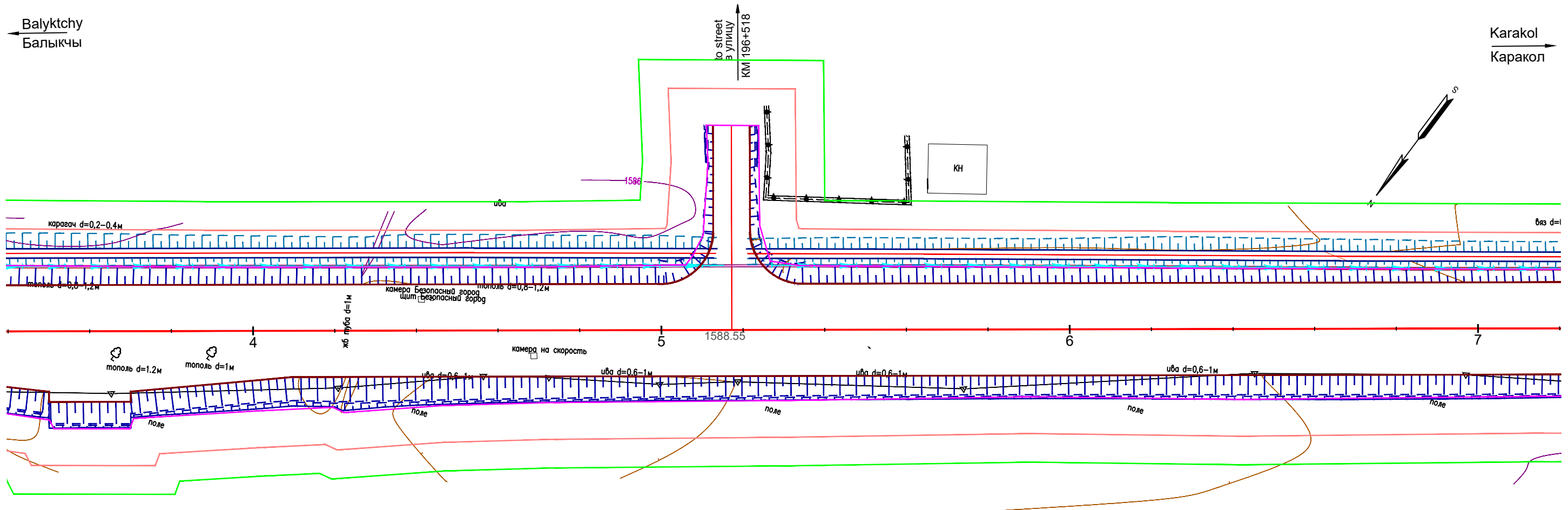
Vibration Damage Contours for Buildings at High Risk

- Roller Vibration Setting: Low
- Minor Structural Damage Threshold Contour
- Cosmetic Damage Threshold Contour

Взам. инв. №	
Подп. и дата	
Инв. № подл.	

						03/22-32	Reconstruction of the road Balyktchy- Bokonbaevo-Karakol, Section №3 km 141,6 - km 220		
Изм.	Кол.уч.	Лист	№док	Подп.	Дата		Реконструкция автомобильной дороги Балыкчы-Боконбаево-Каракол, Участок №3 км 141,6 - км 220		
							stage	page	pages
							стадия	лист	листов
							ПД		
ГИП	Сагынбек у Ф.						Plan of alignment. km 195+960 - km 196+340 Scale 1:1000		
Исполнитель	Нурланбеков К.						План трассы. km 195+960 - km 196+340 Масштаб 1:1000		
Н.контроль	Исаев У.						ГП ПИИ "Кыргыздортранспроект" г. Бишкек		

Jeti-Oguz region. Issyk-Kul oblast.
Иссык-Кульская область. Жети-Огузский район.



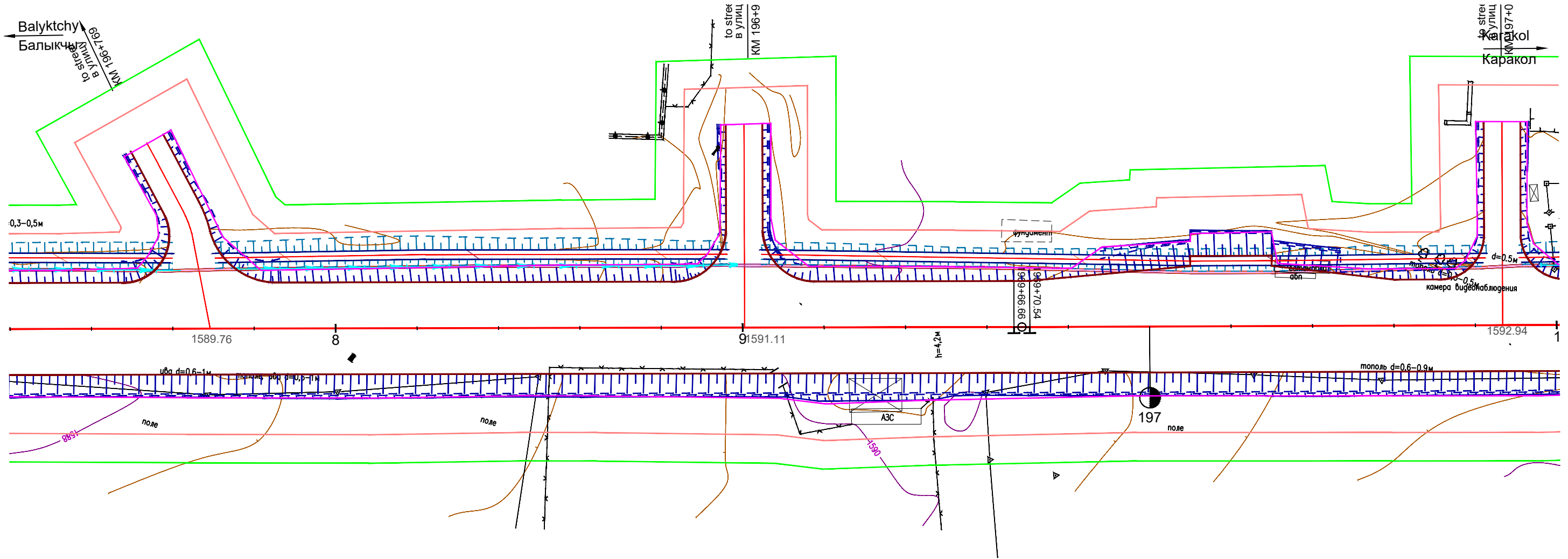
Vibration Damage Contours for Buildings at High Risk

- Roller Vibration Setting: Low
- Minor Structural Damage Threshold Contour
- Cosmetic Damage Threshold Contour

						03/22-32		
						Reconstruction of the road Balyktchy- Bokonbaevo-Karakol, Section №3 km 141,6 - km 220		
						Реконструкция автомобильной дороги Балыкчы-Боконбаево-Каракол, Участок №3 км 141,6 - км 220		
						Plan of alignment. km 196+340 - km 196+720 Scale 1:1000		
						stage стадия		
						page лист		
						pages листов		
						ПД		
						ГП ПИИ "Кыргыздортранспроект" г. Бишкек		
Изм.	Кол.уч.	Лист	№ док	Подп.	Дата	План трассы. km 196+340 - km 196+720 Масштаб 1:1000		
						ГИП Сагынбек у.Ф.		
						Исполнитель Нурланбеков К.		
						Н.контроль Исаев У.		

Взам. инв. №
Подп. и дата
Инв. № подл.

Jeti-Oguz region. Issyk-Kul oblast.
Иссык-Кульская область. Жети-Огузский район.

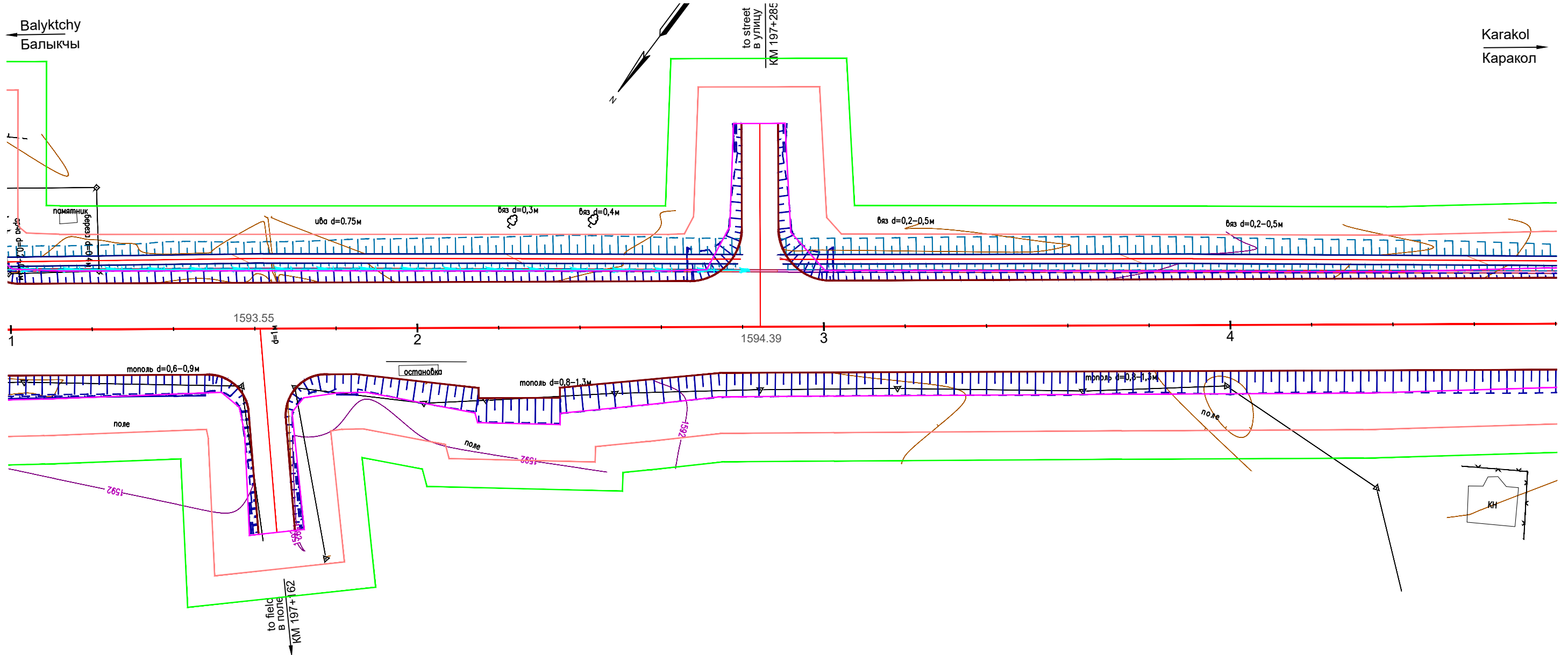


- Vibration Damage Contours for Buildings at High Risk
- Roller Vibration Setting: Low
 - Minor Structural Damage Threshold Contour
 - Cosmetic Damage Threshold Contour

Инов. № подл.	Подп. и дата	Взам. инв. №

						03/22-32	Reconstruction of the road Balyktchy- Bokonbaevo-Karakol, Section №3 km 141,6 - km 220		
Изм.	Кол.уч.	Лист	№ док	Подп.	Дата		Реконструкция автомобильной дороги Балыкчы-Боконбаево-Каракол, Участок №3 км 141,6 - км 220		
							stage	page	pages
							стадия	лист	листов
							ПД		
ГИП		Сагынбек у Ф.					Plan of alignment. km 196+720 - km 197+100 Scale 1:1000		
Исполнитель		Нурланбеков К.					План трассы. km 196+720 - km 197+100 Масштаб 1:1000		
Н.контроль		Исаев У.					ГП ПИИ "Кыргыздортранспроект" г. Бишкек		

Jeti-Oguz region. Issyk-Kul oblast.
Иссык-Кульская область. Жети-Огузский район.



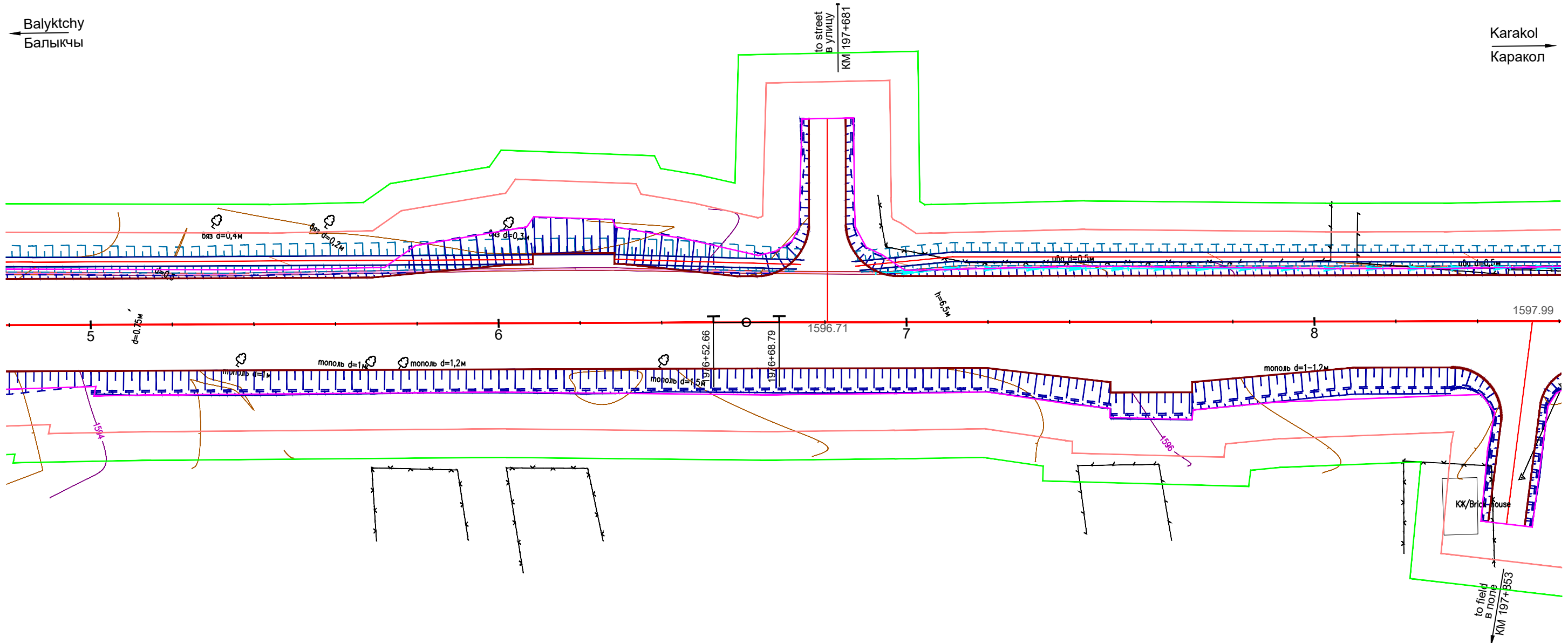
Vibration Damage Contours for Buildings at High Risk

- Roller Vibration Setting: Low
- Minor Structural Damage Threshold Contour
- Cosmetic Damage Threshold Contour

						03/22-32	Reconstruction of the road Balyktchy- Bokonbaevo-Karakol, Section №3 km 141,6 - km 220				
Изм.	Кол.уч.	Лист	№док	Подп.	Дата	Реконструкция автомобильной дороги Балыкчы-Боконбаево-Каракол, Участок №3 км 141,6 - км 220					
						Plan of alignment. km 197+100 - km 197+480 Scale 1:1000			stage стадия	page лист	pages листов
						ПД			ГП ПИИ "Кыргыздортранспроект" г. Бишкек		
ГИП	Сагынбек у.Ф.					План трассы. km 197+100 - km 197+480 Масштаб 1:1000					
Исполнитель	Нурланбеков К.										
Н.контроль	Исаев У.										

Изм. № подл.	Подп. и дата	Взам. инв. №

Jeti-Oguz region. Issyk-Kul oblast.
Иссык-Кульская область. Жети-Огузский район.



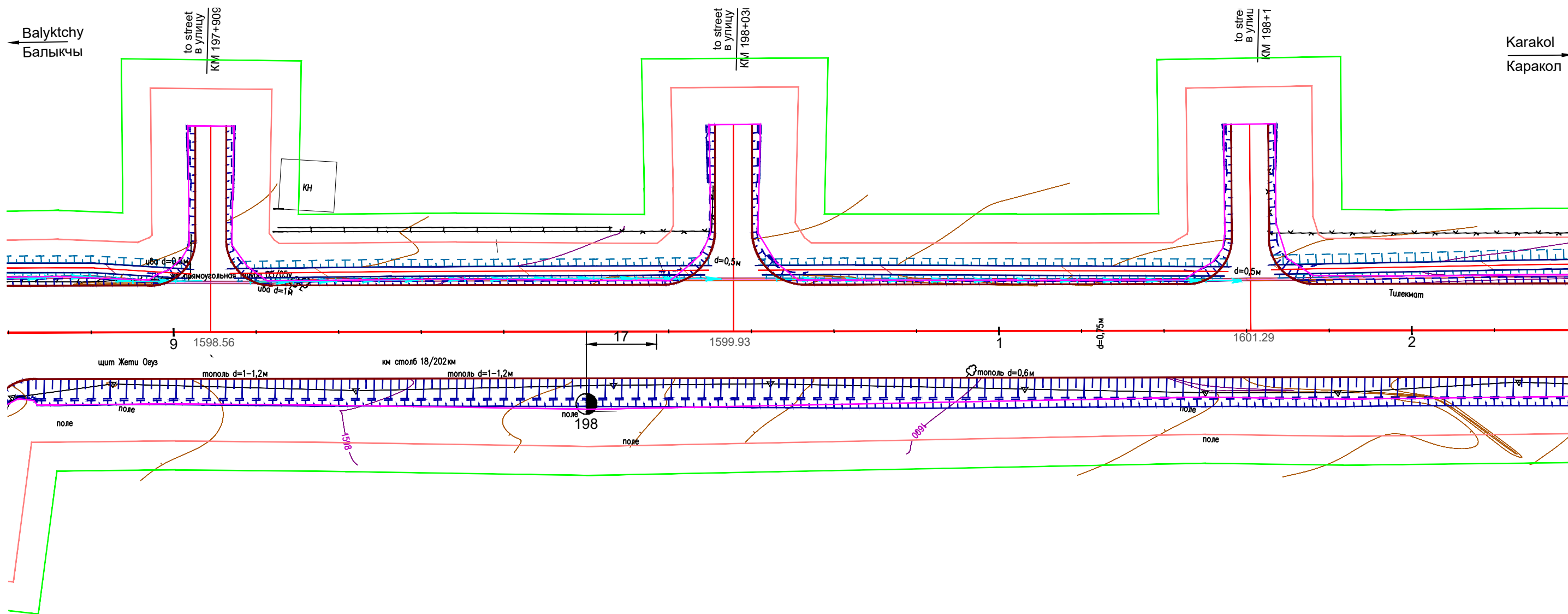
Vibration Damage Contours for Buildings at High Risk

- Roller Vibration Setting: Low
- Minor Structural Damage Threshold Contour
- Cosmetic Damage Threshold Contour

Изм. № подл.	Подп. и дата	Взам. инв. №

						03/22-32	Reconstruction of the road Balyktchy- Bokonbaevo-Karakol, Section №3 km 141,6 - km 220		
Изм.	Кол.уч.	Лист	№ док	Подп.	Дата		Реконструкция автомобильной дороги Балыкчы-Боконбаево-Каракол, Участок №3 км 141,6 - км 220		
							stage	page	pages
							стадия	лист	листов
							ПД		
ГИП		Сагынбек у. Ф.					ГП ПИИ		
Исполнитель		Нурланбеков К.					"Кыргыздортранспроект"		
Н.контроль		Исаев У.					г. Бишкек		
							Plan of alignment. km 197+480 - km 197+860 Scale 1:1000		
							План трассы. км 197+480 - км 197+860 Масштаб 1:1000		

Jeti-Oguz region. Issyk-Kul oblast.
Иссык-Кульская область. Жети-Огузский район.



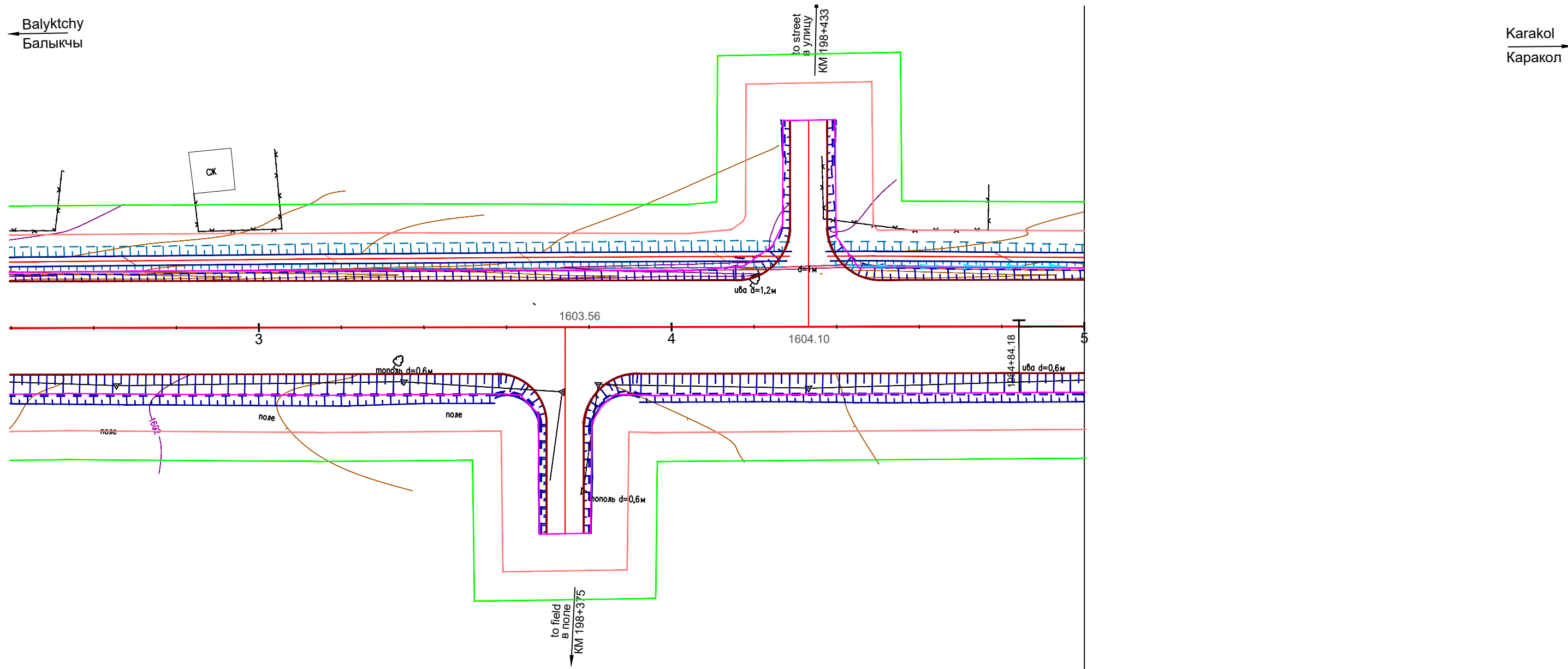
Vibration Damage Contours for Buildings at High Risk

- Roller Vibration Setting: Low
- Minor Structural Damage Threshold Contour
- Cosmetic Damage Threshold Contour

						03/22-32	Reconstruction of the road Balyktchy- Bokonbaevo-Karakol, Section №3 km 141,6 - km 220		
Изм.	Кол.уч.	Лист	№док	Подп.	Дата		Реконструкция автомобильной дороги Балыкчы-Боконбаево-Каракол, Участок №3 км 141,6 - км 220		
							stage	page	pages
							стадия	лист	листов
							ПД		
ГИП	Сагынбек у Ф.			<i>[Signature]</i>			ГП ПИИ "Кыргыздортранспроект" г. Бишкек		
Исполнитель	Нурланбеков К.			<i>[Signature]</i>			Plan of alignment. km 197+860 - km 198+240 Scale 1:1000		
Н.контроль	Исаев У.			<i>[Signature]</i>			План трассы. км 197+860 - км 198+240 Масштаб 1:1000		

Взам. инв. №	
Подп. и дата	
Инв. № подл.	

Jeti-Oguz region. Issyk-Kul oblast.
Иссык-Кульская область. Жети-Огузский район.



Vibration Damage Contours for Buildings at High Risk

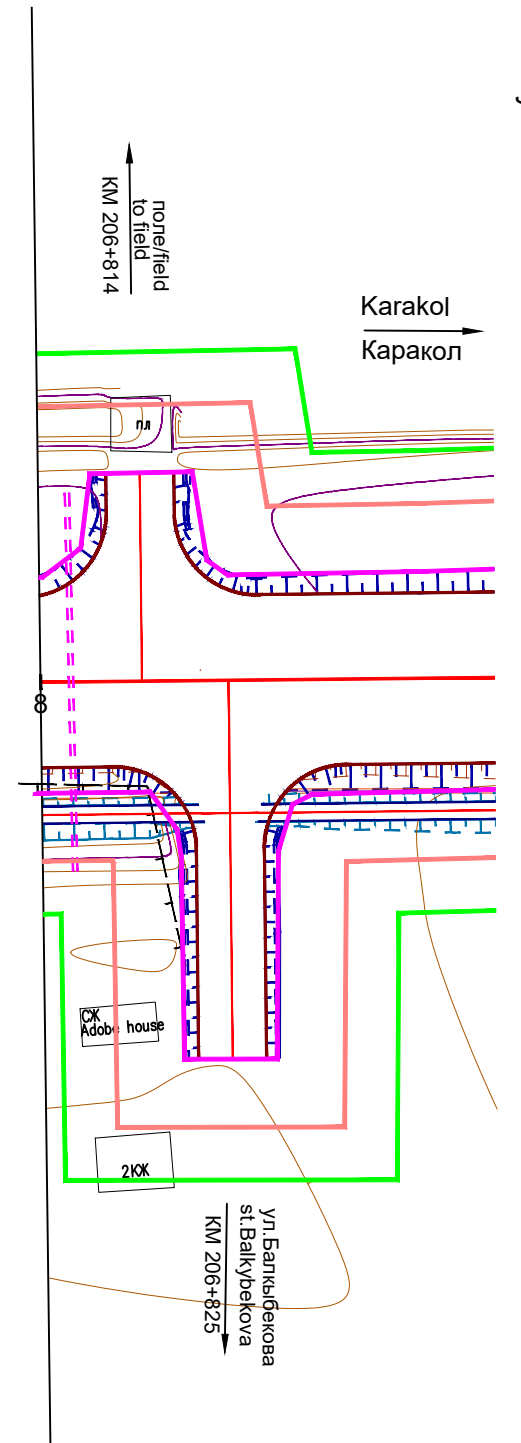
- Roller Vibration Setting: Low
- Minor Structural Damage Threshold Contour
- Cosmetic Damage Threshold Contour

Взам. инв. №	
Подп. и дата	
Инв. № подл.	

						03/22-32	Reconstruction of the road Balyktchy- Bokonbaevo-Karakol, Section №3 km 141,6 - km 220		
Изм.	Кол.уч.	Лист	№док	Подп.	Дата		Реконструкция автомобильной дороги Балыкчы-Боконбаево-Каракол, Участок №3 км 141,6 - км 220		
							stage	page	pages
							стадия	лист	листов
							ПД		
ГИП	Сагынбек у Ф.						План трассы.		
Исполнитель	Нурланбеков К.						км 198+240 - км 198+620		
Н.контроль	Исаев У.						Масштаб 1:1000		
							ГП ПИИ "Кыргыздортранспроект" г. Бишкек		

Balyktchy
Балыкчы

Baltabay v.
село Балтабай



Vibration Damage Contours for Buildings at High Risk

- Roller Vibration Setting: Low
- Minor Structural Damage Threshold Contour
- Cosmetic Damage Threshold Contour

Инв.? подл.	Подп. и дата	Взам. инв.?

						03/22-32	Reconstruction of the road Balyktchy- Bokonbaevo-Karakol. Section №3 km 141.6 - km 220
Изм.	Кол.уч.	Лист	№ док	Подп.	Дата		Реконструкция автомобильной дороги Балыкчы-Боконбаево-Каракол. Участок №3 км 141.6 - км 220
							Plan of alignment. KM 206+480- KM 206+860 Scale 1:1000
							stage стадия
							page лист
							pages листов
							ПД
							177
							201
ГИП	Сагынбек у.Ф.						ГП ПИИ
Исполнитель	Сагынбеков С.						"Кыргыздортранспроект"
Н.контроль	Исаев У.						г. Бишкек
							План трассы. KM 206+480- KM 206+860 Масштаб 1:1000

Jeti-Oguz region. Issyk-Kul oblast.
Иссык-Кульская область. Жети-Огузский район.

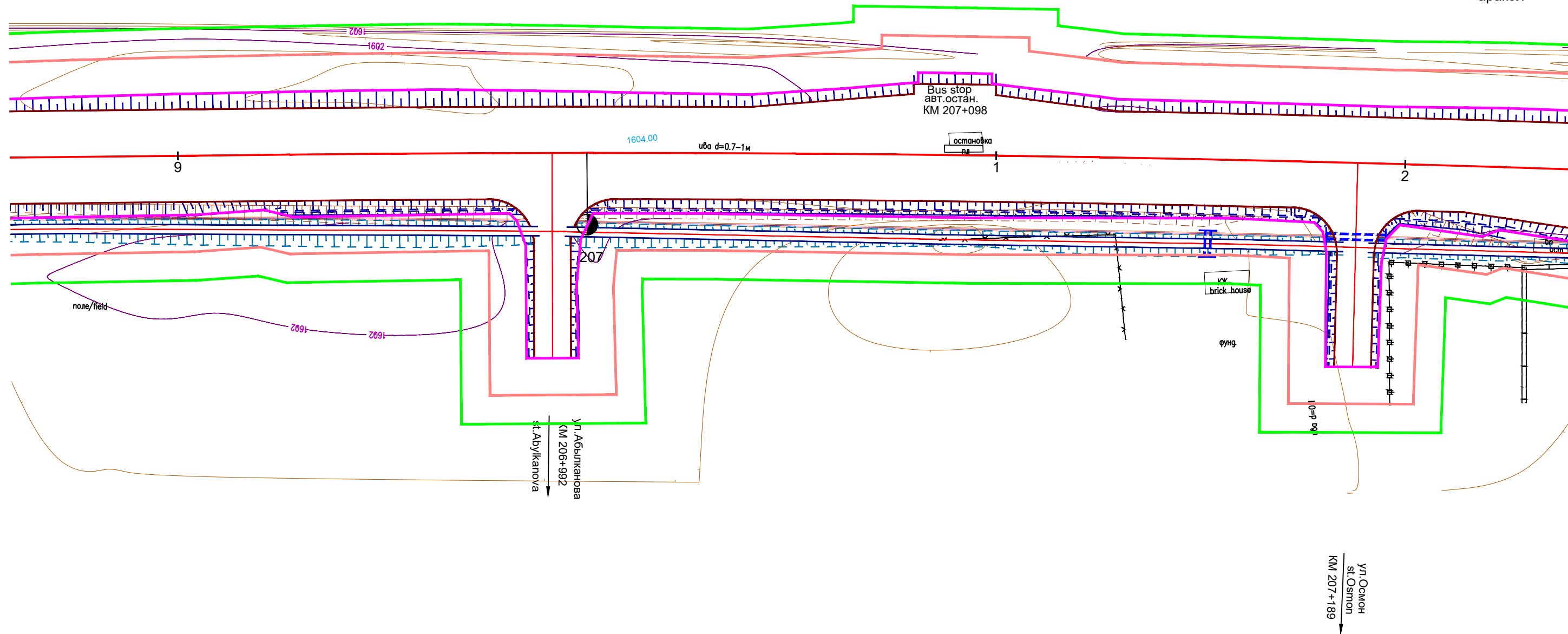
Baltabay v.
село Балтабай

to page / к листу 177

to page / к листу 179

Balyktchy
Балыкчы

Karakol
Каракол



Vibration Damage Contours for Buildings at High Risk

- Roller Vibration Setting: Low
- Minor Structural Damage Threshold Contour
- Cosmetic Damage Threshold Contour

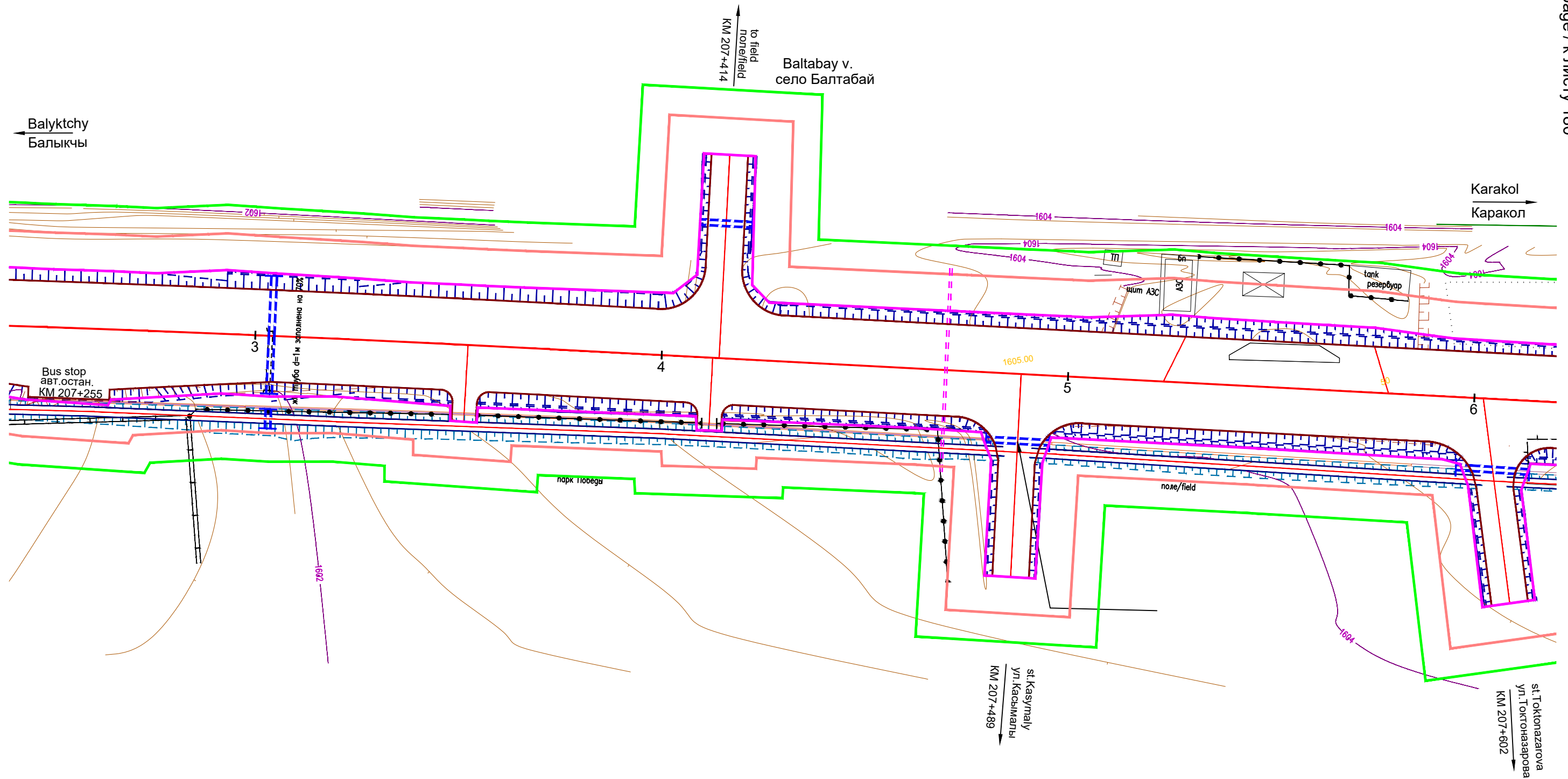
Инва.?	подл.
Подп. и дата	Взам. инв.?

						03/22-32	Reconstruction of the road Balyktchy- Bokonbaevo-Karakol. Section №3 km 141.6 - km 220				
Изм.	Кол.уч.	Лист	№док	Подп.	Дата	Реконструкция автомобильной дороги Балыкчы-Боконбаево-Каракол. Участок №3 км 141.6 - км 220					
						Plan of alignment. KM 206+860- KM 207+240 Scale 1:1000			stage стадия	page лист	pages листов
									ПД	178	201
ГИП	Сагынбек у Ф.					План трассы. KM 206+860- KM 207+240 Масштаб 1:1000			ГП ПИИ "Кыргыздортранспроект" г. Бишкек		
Исполнитель	Сагынбеков С.										
Н.контроль	Исаев У.										

Jeti-Oguz region. Issyk-Kul oblast.
Иссык-Кульская область. Жети-Огузский район.

to page / к листу 178

to page / к листу 180



Vibration Damage Contours for Buildings at High Risk

- Roller Vibration Setting: Low
- Minor Structural Damage Threshold Contour
- Cosmetic Damage Threshold Contour

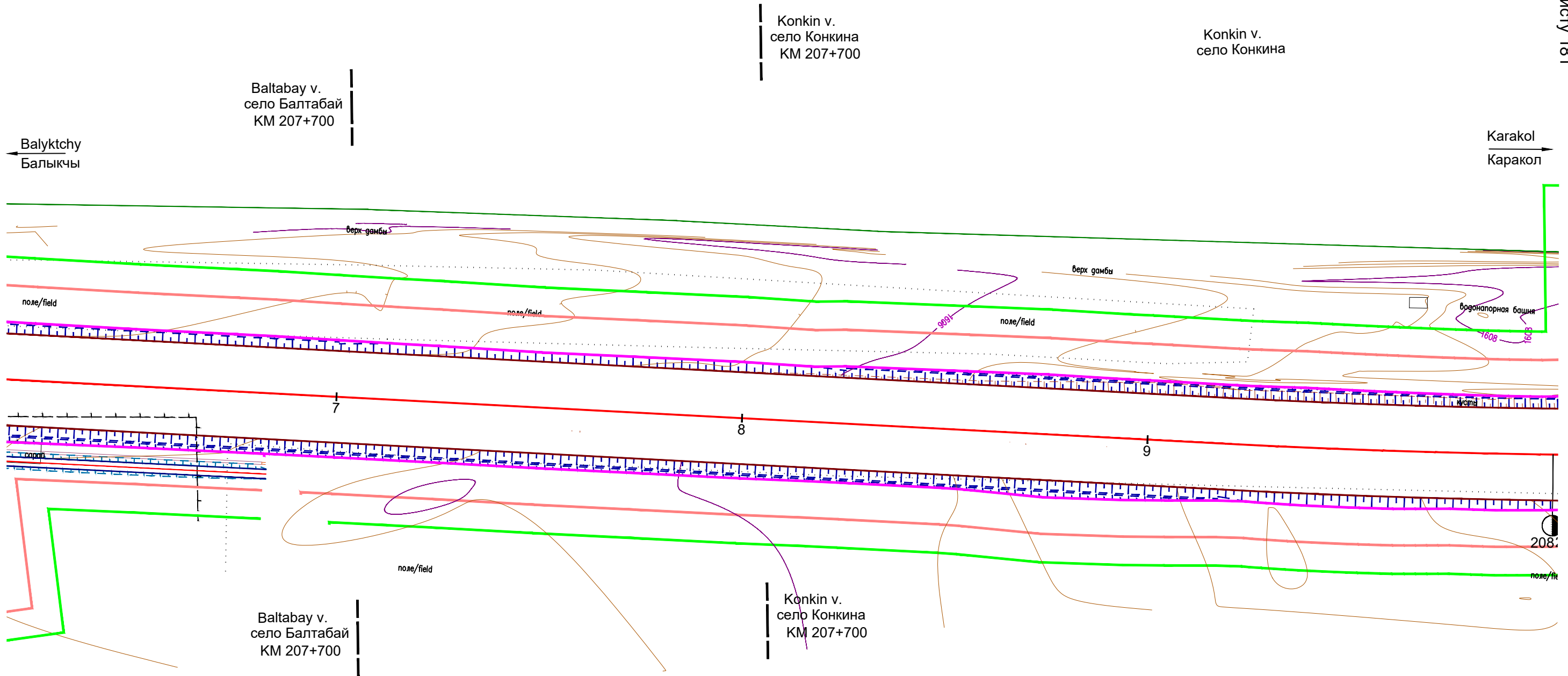
						03/22-32		
						Reconstruction of the road Balyktchy- Bokonbaevo-Karakol.		
						Section №3 km 141.6 - km 220		
						Реконструкция автомобильной дороги Балыкчы-Боконбаево-Каракол.		
						Участок №3 км 141.6 - км 220		
						Plan of alignment.		
						KM 207+240 KM 207+620		
						Scale 1:1000		
						stage		
						stage		
						ПД		
						179		
						201		
						ГП ПИИ		
						"Кыргыздортранспроект"		
						г. Бишкек		
Изм.	Кол.уч.	Лист	№док	Подп.	Дата			
ГИП	Сагынбек у.Ф.		[Signature]					
Исполнитель	Сагынбеков С.		[Signature]					
Н.контроль	Исаев У.		[Signature]					

Инв.?	подл.
Подп.	и дата
Взам.	инв.?

Jeti-Oguz region. Issyk-Kul oblast.
Иссык-Кульская область. Жети-Огузский район.

to page / к листу 179

to page / к листу 181



Vibration Damage Contours for Buildings at High Risk

- Roller Vibration Setting: Low
- Minor Structural Damage Threshold Contour
- Cosmetic Damage Threshold Contour

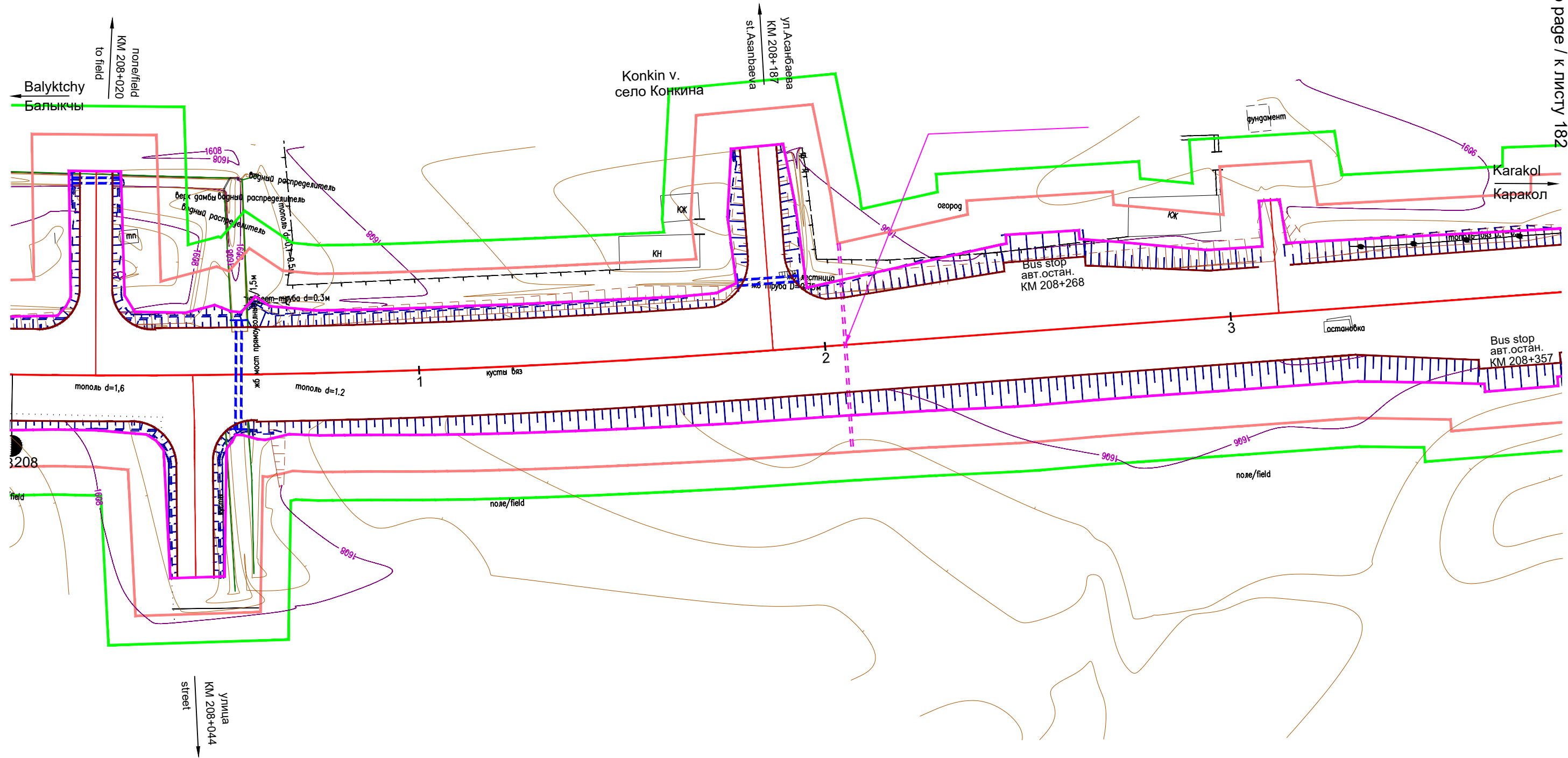
Иньв.?	подл.
Иньв.?	инв.?
Подп. и дата	
Взам. инв.?	

						03/22-32	Reconstruction of the road Balyktchy- Bokonbaevo-Karakol. Section №3 km 141.6 - km 220		
Изм.	Кол.уч.	Лист	№док	Подп.	Дата		Реконструкция автомобильной дороги Балыкчы-Боконбаево-Каракол. Участок №3 км 141.6 - км 220		
							stage	page	pages
							стадия	лист	листов
							ПД	180	201
ГИП	Сагынбек у.Ф.			<i>Signature</i>			ГП ПИИ		
Исполнитель	Сагынбеков С.			<i>Signature</i>		"Кыргыздортранспроект"			
Н.контроль	Исаев У.			<i>Signature</i>		г. Бишкек			
	Plan of alignment. KM 207+620 KM 208+000 Scale 1:1000								
	План трассы. KM 207+620 KM 208+000 Масштаб 1:1000								

Jeti-Oguz region. Issyk-Kul oblast.
Иссык-Кульская область. Жети-Огузский район.

to page / к листу 180

to page / к листу 182

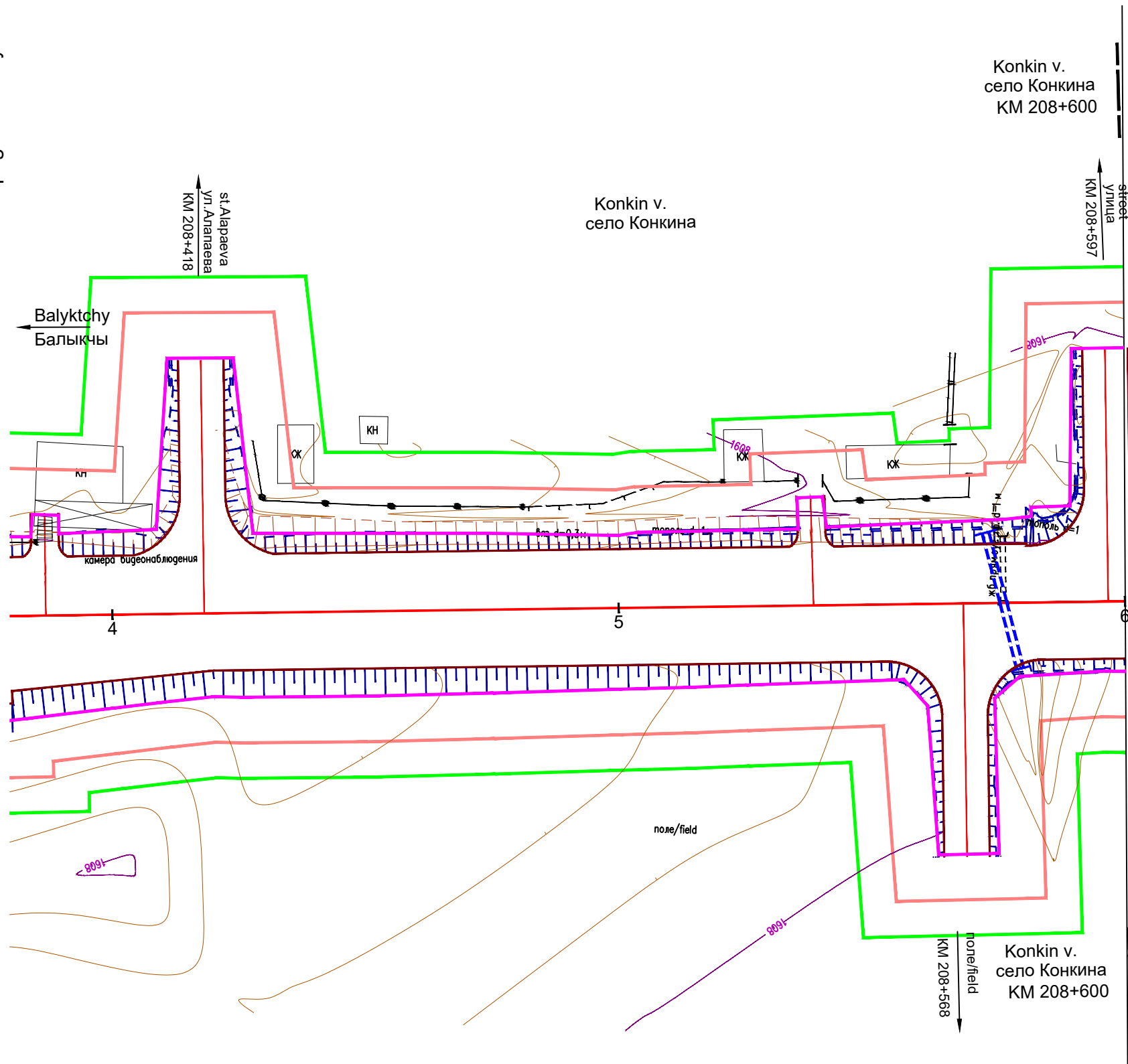


Vibration Damage Contours for Buildings at High Risk

- Roller Vibration Setting: Low
- Minor Structural Damage Threshold Contour
- Cosmetic Damage Threshold Contour

Иньв.?	Инв.?
Подп. и дата	Взам. инв.?

						03/22-32	Reconstruction of the road Balyktchy- Bokonbaevo-Karakol. Section №3 km 141.6 - km 220		
Изм.	Кол.уч.	Лист	№док	Подп.	Дата		Реконструкция автомобильной дороги Балыкчы-Боконбаево-Каракол. Участок №3 км 141.6 - км 220		
							stage	page	pages
							стадия	лист	листов
							ПД	181	201
ГИП	Сагынбек у Ф.			<i>Signature</i>			План трассы. KM 208+000 KM 208+380 Масштаб 1:1000		
Исполнитель	Сагынбеков С.			<i>Signature</i>			ГП ПИИ "Кыргыздортранспроект" г. Бишкек		
Н.контроль	Исаев У.			<i>Signature</i>			План трассы. KM 208+000 KM 208+380 Масштаб 1:1000		



Vibration Damage Contours for Buildings at High Risk

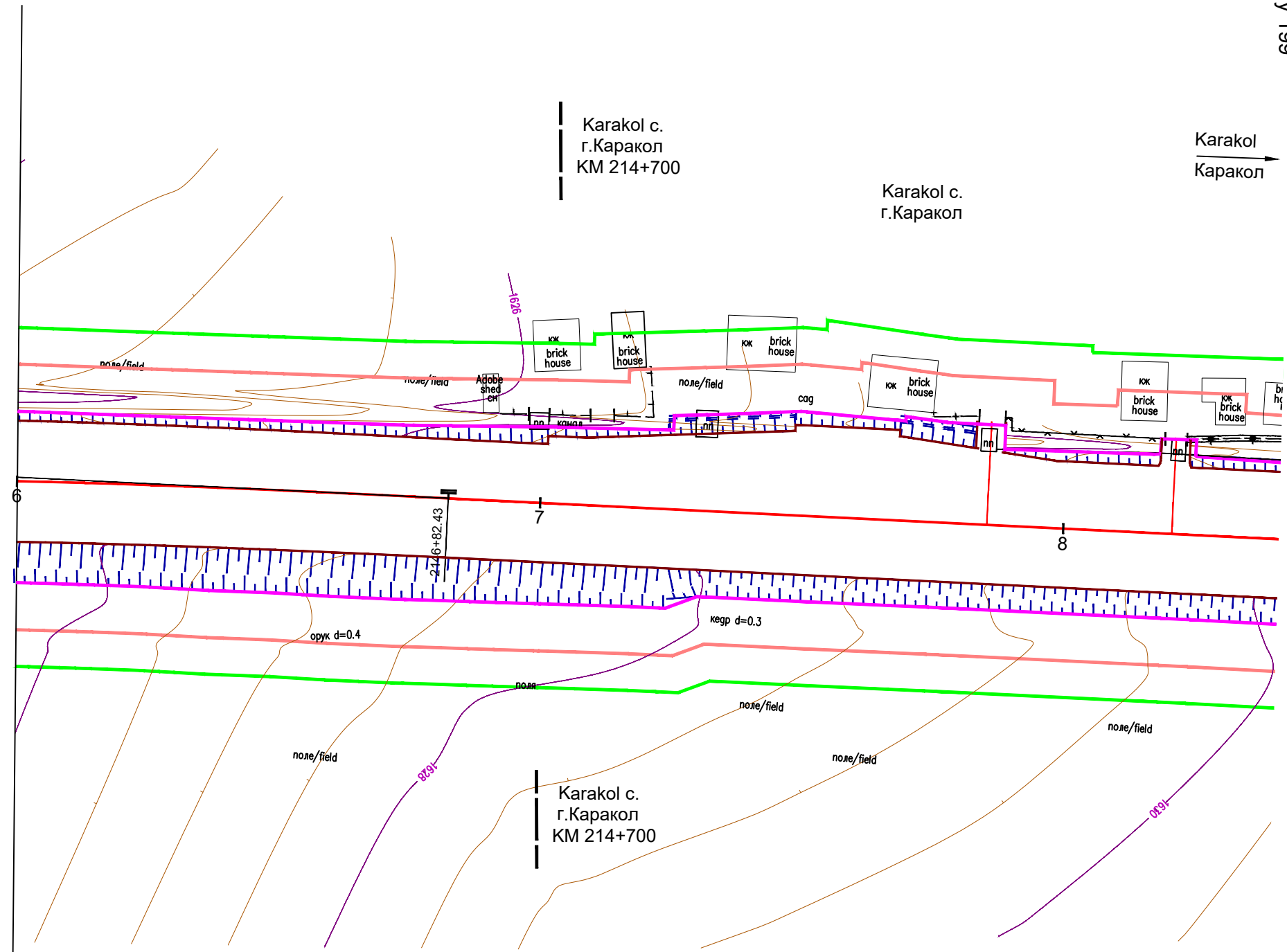
- Roller Vibration Setting: Low
- Minor Structural Damage Threshold Contour
- Cosmetic Damage Threshold Contour

Иньв.? подл.	Подп. и дата	Взам. инв.?

						03/22-32	Reconstruction of the road Balyktchy- Bokonbaevo-Karakol. Section №3 km 141.6 - km 220		
Изм.	Кол.уч.	Лист	№док	Подп.	Дата		Реконструкция автомобильной дороги Балыкчы-Боконбаево-Каракол. Участок №3 км 141.6 - км 220		
							stage	page	pages
							стадия	лист	листов
							ПД	182	201
ГИП	Сагынбек у.Ф.						Plan of alignment. KM 208+380 KM 208+760 Scale 1:1000		
Исполнитель	Сагынбеков С.						План трассы. KM 208+380 KM 208+760 Масштаб 1:1000		
Н.контроль	Исаев У.						ГП ПИИ "Кыргыздортранспроект" г. Бишкек		

Balyktchy
Балыкчы

Karakol
Каракол

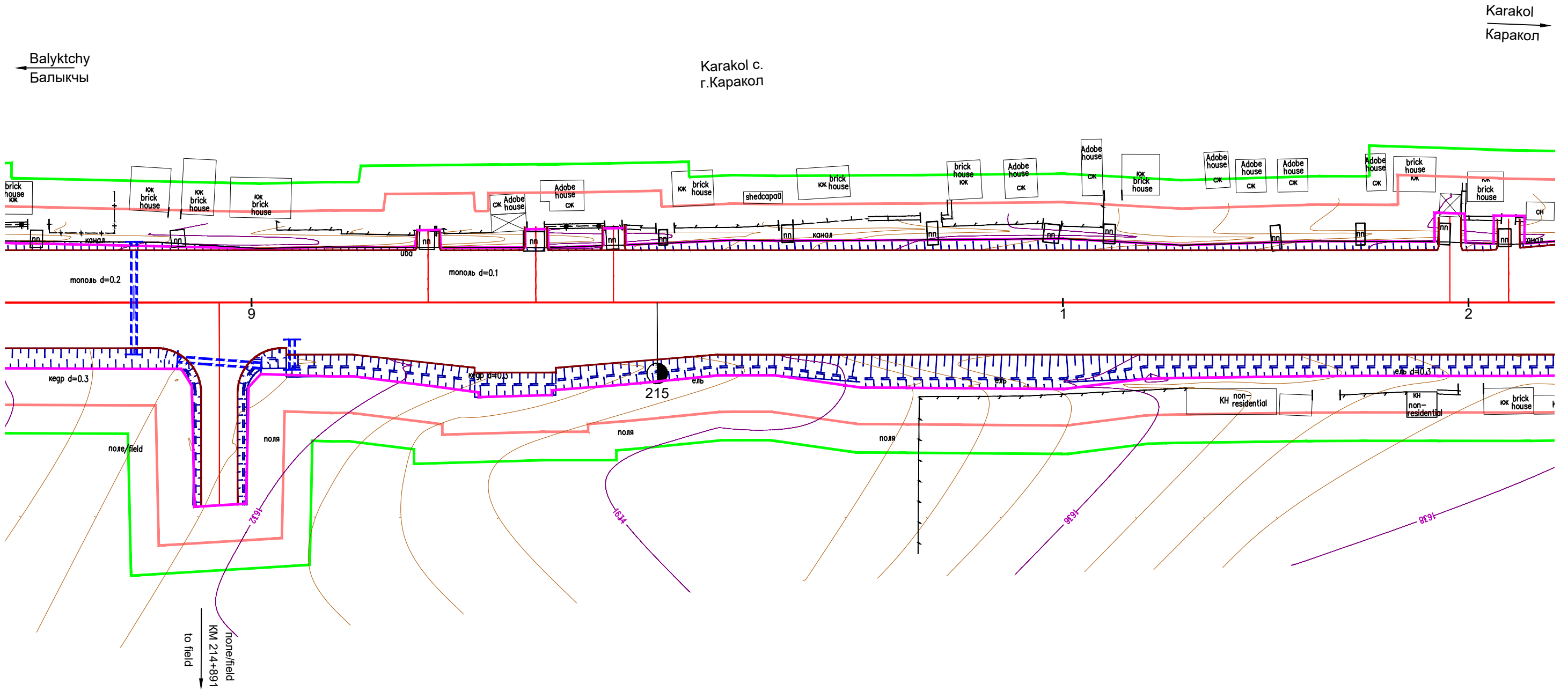


Vibration Damage Contours for Buildings at High Risk

- Roller Vibration Setting: Low
- Minor Structural Damage Threshold Contour
- Cosmetic Damage Threshold Contour

						03/22-32		
						Reconstruction of the road Balyktchy- Bokonbaevo-Karakol. Section №3 km 141.6 - km 220		
						Реконструкция автомобильной дороги Балыкчы-Боконбаево-Каракол. Участок №3 км 141.6 - км 220		
						Plan of alignment. KM 214+460 KM 214+840 Scale 1:1000		
						stage стадия		
						page лист		
						pages листов		
						ПД		
						ГП ПИИ "Кыргыздортранспроект" г. Бишкек		
ГИП	Сагынбек у. Ф.					План трассы. KM 214+460 KM 214+840 Масштаб 1:1000		
Исполнитель	Сагынбеков С.							
Н.контроль	Исаев У.							

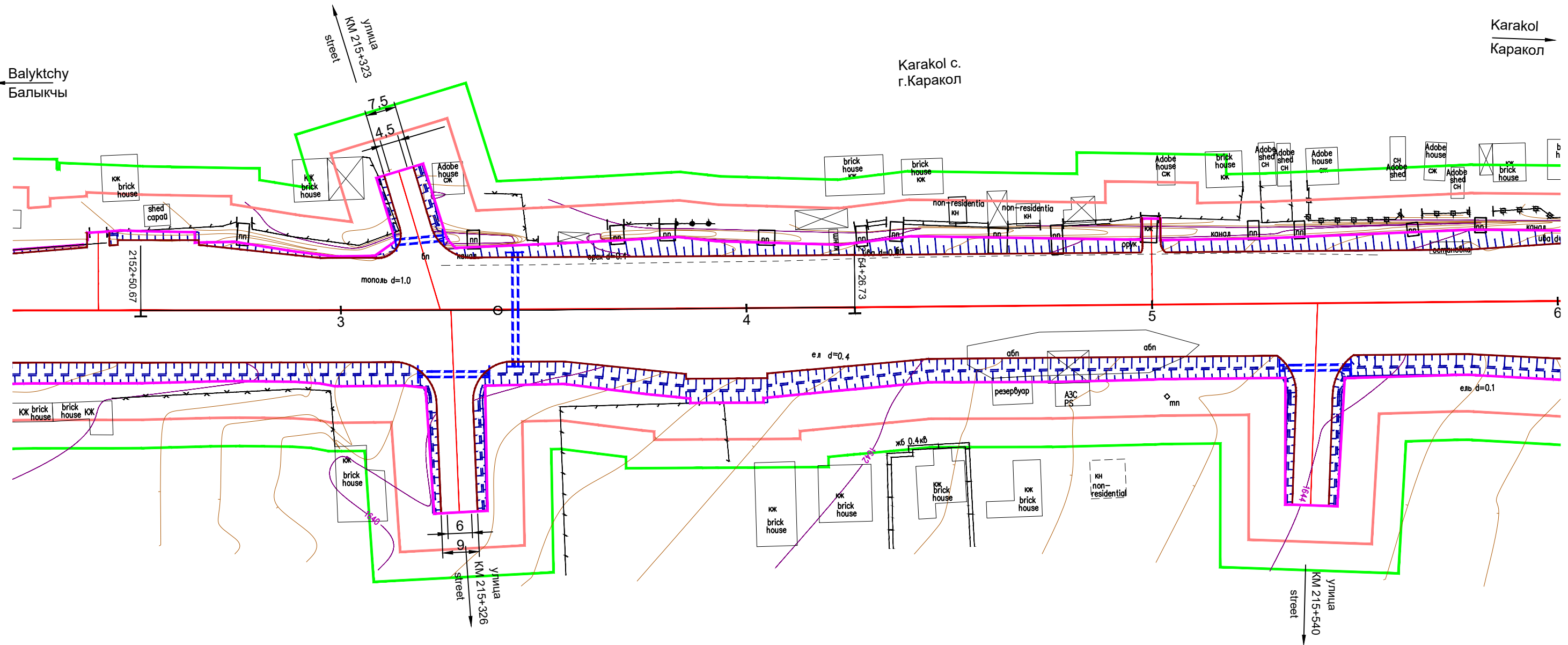
Иньв.?	подл.
Подп. и дата	Взам. инв.?



Инв.?	подл.
Подп. и дата	Взам. инв.?

- Vibration Damage Contours for Buildings at High Risk
- Roller Vibration Setting: Low
 - Minor Structural Damage Threshold Contour
 - Cosmetic Damage Threshold Contour

						03/22-32		
						Reconstruction of the road Balyktchy- Bokonbaevo-Karakol. Section №3 km 141.6 - km 220		
						Реконструкция автомобильной дороги Балыкчы-Боконбаево-Каракол. Участок №3 км 141.6 - км 220		
						Plan of alignment. KM 214+840 KM 215+220 Scale 1:1000		
						stage стадия		
						page лист		
						pages листов		
						ПД		
						ГП ПИИ "Кыргыздортранспроект" г. Бишкек		
ГИП	Сагынбек у.Ф.					План трассы. KM 214+840 KM 215+220 Масштаб 1:1000		
Исполнитель	Сагынбеков С.							
Н.контроль	Исаев У.							



Vibration Damage Contours for Buildings at High Risk

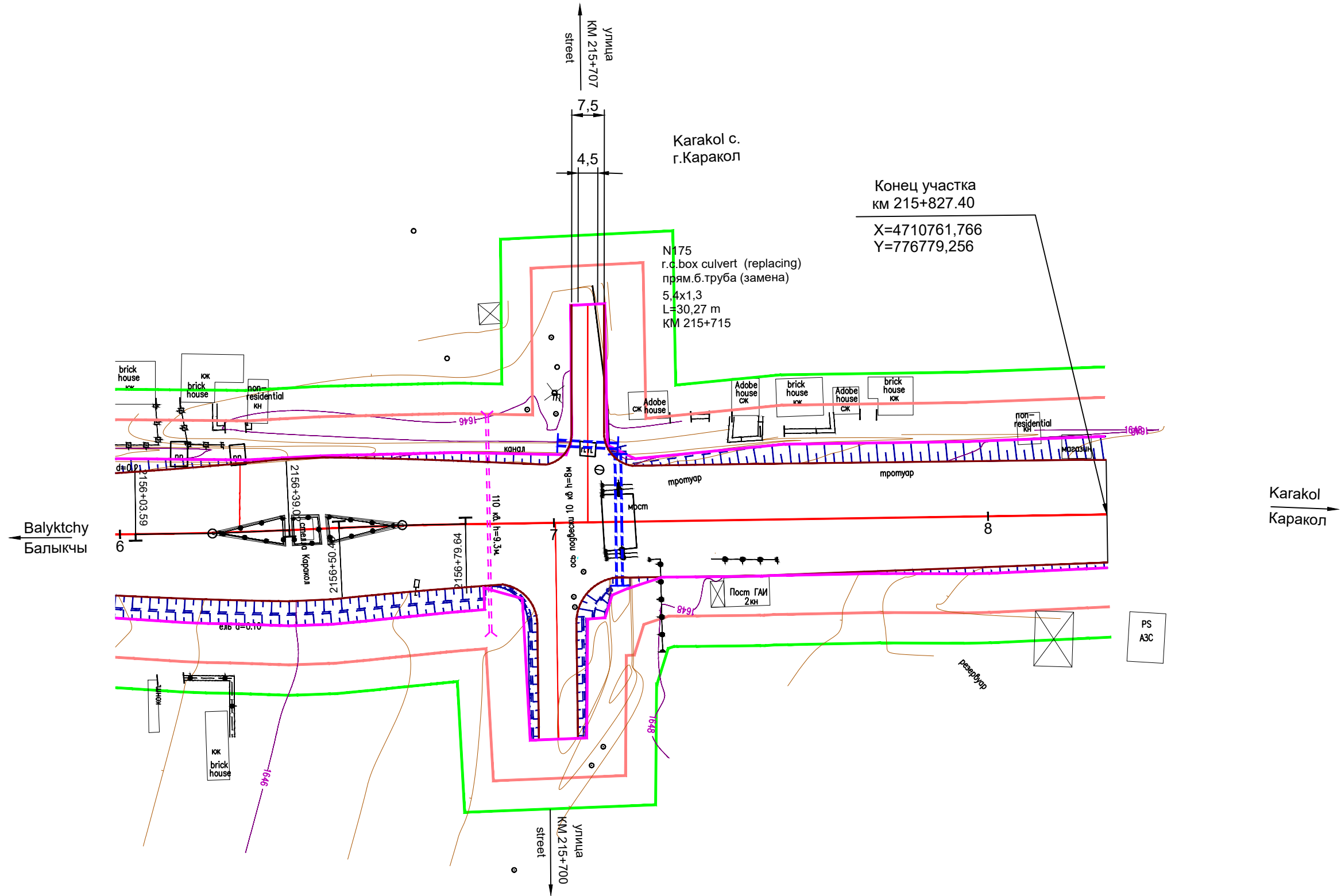
- Roller Vibration Setting: Low
- Minor Structural Damage Threshold Contour
- Cosmetic Damage Threshold Contour

И-нв.?	Инв. инв.?
Подп. и дата	Взам. инв.?
Инв.?	Подп. инв.?

03/22-32						Reconstruction of the road Balyktchy- Bokonbaevo-Karakol. Section №3 km 141.6 - km 220		
Изм.	Кол.уч.	Лист	№ док	Подп.	Дата	Реконструкция автомобильной дороги Балыкчы-Боконбаево-Каракол. Участок №3 км 141.6 - км 220		
Plan of alignment. KM 215+220 KM 215+600 Scale 1:1000						stage	page	pages
ГИП						стадия	лист	листов
Исполнитель						ПД		
Н.контроль						ГП ПИИ "Кыргыздортранспроект" г. Бишкек		

Ak-Suu region. Issyk-Kul oblast.
Иссык-Кульская область. Ак-Суйский район.

to page / к листу 200



- Vibration Damage Contours for Buildings at High Risk
- Roller Vibration Setting: Low
 - Minor Structural Damage Threshold Contour
 - Cosmetic Damage Threshold Contour

						03/22-32	Reconstruction of the road Balyktchy- Bokonbaevo-Karakol. Section №3 km 141.6 - km 220				
Изм.	Кол.уч.	Лист	№док	Подп.	Дата	Реконструкция автомобильной дороги Балыкчы-Боконбаево-Каракол. Участок №3 км 141.6 - км 220					
						Plan of alignment. KM 215+600 KM 215+827,40 Scale 1:1000			stage стадия	page лист	pages листов
									ПД		
ГИП	Сагынбек у.Ф.		<i>Signature</i>			План трассы. KM 215+600 KM 215+827,40 Масштаб 1:1000			ГП ПИИ "Кыргыздортранспроект" г. Бишкек		
Исполнитель	Сагынбеков С.		<i>Signature</i>								
Н.контроль	Исаев У.		<i>Signature</i>								

Иньв.?	подл.
Подп. и дата	Взэм. инв.?